

Δείκτης Αποτελεσματικότητας Δήμων **2023**

Κωνσταντίνος Σαραβάκος

Ιωσήφ Πλυμάκης

Χρήστος Μαντάς

Γιάννης Καλαντζάκης

Ρέντυ Χένα

Ίωνας Βαλλιάνος

Άρης Ουλκέρογλου

Δέσποινα Πλέτσα

Μαρία Σταθοπούλου

Δείκτης Αποτελεσματικότητας Δήμων 2023

Κωνσταντίνος Σαραβάκος

Συντονιστής ερευνών του Κέντρου Φιλελεύθερων Μελετών και
υποψήφιος διδάκτωρ του τμήματος Διεθνών και Ευρωπαϊκών Σπουδών, Πανεπιστήμιο Μακεδονίας

Ιωσήφ Πλυμάκης

Επίκουρος Καθηγητής Δημόσιας Πολιτικής στο Τμήμα Πολιτικής Επιστήμης και
Διεθνών Σχέσεων του Πανεπιστημίου Πελοποννήσου

Χρήστος Μαντάς

Δρ. Κοινωνικών επιστημών στο Labour Market University του Leicester και Λέκτορας στο Μητροπολιτικό Κολλέγιο.

Γιάννης Καλαντζάκης

Entrepreneur υπηρεσιών υγείας και ειδικός σε θέματα συμμόρφωσης κατά GDPR και πιστοποίησης /
διαπίστευσης ποιότητας σε υπηρεσίες υγείας και διαχείρισης έργων στην κατ' οίκον νοσηλεία
και τον ιατρικό τουρισμό. Είναι πιστοποιημένος Υπεύθυνος Προστασίας Δεδομένων (cDPO).

Ίων Βαλλιάνος

Υπεύθυνος Λειτουργικών Διαδικασιών του Κέντρου Φιλελεύθερων Μελετών και υποψήφιος διδάκτωρ
στο Τμήμα Πολιτικής Επιστήμης και Δημόσιας Διοίκησης του Εθνικού και Καποδιστριακού Πανεπιστημίου Αθηνών

Εκερέμ (Ρέντυ) Χένα

Βοηθός Ερευνητικών Προγραμμάτων του Κέντρου Φιλελεύθερων Μελετών

Άρης Ουλκέρογλου

Μεταπτυχιακός φοιτητής ιστορίας στο Πανεπιστήμιο του Εδιμβούργου

Δέσποινα Πλέτσα

Πτυχιούχος του τμήματος Κοινωνικής Πολιτικής στο Πάντειο Πανεπιστήμιο Κοινωνικών και Πολιτικών Επιστημών.

Μαρία Σταθοπούλου

Φοιτήτρια στο τμήμα Διεθνών και Ευρωπαϊκών Σπουδών στο Πανεπιστήμιο Μακεδονίας

Κέντρο Φιλελεύθερων Μελετών

&

Κέντρο Διεθνούς & Ευρωπαϊκής Πολιτικής Οικονομίας & Διακυβέρνησης – (ΚεΔΕΠΟΔ),
Πανεπιστήμιο Πελοποννήσου (Τμήμα Πολιτικής Επιστήμης και Διεθνών Σχέσεων).

Δεύτερη Έκδοση
Αθήνα, Ιανουάριος 2024

Δείκτης Αποτελεσματικότητας Δήμων 2023

Κωνσταντίνος Σαραβάκος | Συντονιστής ερευνών του Κέντρου Φιλελεύθερων Μελετών και υποψήφιος διδάκτωρ του τμήματος Διεθνών και Ευρωπαϊκών Σπουδών, Πανεπιστήμιο Μακεδονίας

Ιωσήφ Πλυμάκης | Επίκουρος Καθηγητής Δημόσιας Πολιτικής στο Τμήμα Πολιτικής Επιστήμης και Διεθνών Σχέσεων του Πανεπιστημίου Πελοποννήσου

Χρήστος Μαντάς | Δρ. Κοινωνικών επιστημών στο Labour Market University του Leicester και Λέκτορας στο Μητροπολιτικό Κολλέγιο

Γιάννης Καλαντζάκης | Entrepreneur υπηρεσιών υγείας και ειδικός σε θέματα συμμόρφωσης κατά GDPR και πιστοποίησης / διαπίστευσης ποιότητας σε υπηρεσίες υγείας και διαχείρισης έργων στην κατ' οίκον νοσηλεία και τον ιατρικό τουρισμό. Είναι πιστοποιημένος Υπεύθυνος Προστασίας Δεδομένων (cDPO).

Ίων Βαλλιάνος | Υπεύθυνος Λειτουργικών Διαδικασιών του Κέντρου Φιλελεύθερων Μελετών και υποψήφιος διδάκτωρ στο Τμήμα Πολιτικής Επιστήμης και Δημόσιας Διοίκησης του Εθνικού και Καποδιστριακού Πανεπιστημίου Αθηνών

Εκερέμ (Ρέντυ) Χένα | Βοηθός Ερευνητικών Προγραμμάτων του Κέντρου Φιλελεύθερων

Άρης Ουλκέρογλου | Μεταπτυχιακός φοιτητής ιστορίας στο Πανεπιστήμιο του Εδιμβούργου

Δέσποινα Πλέτσα | Πτυχιούχος του τμήματος Κοινωνικής Πολιτικής στο Πάντειο Πανεπιστήμιο Κοινωνικών και Πολιτικών Επιστημών

Μαρία Σταθοπούλου | Φοιτήτρια στο τμήμα Διεθνών και Ευρωπαϊκών Σπουδών στο Πανεπιστήμιο Μακεδονίας Κέντρο Φιλελεύθερων Μελετών & Κέντρο Διεθνούς & Ευρωπαϊκής Πολιτικής Οικονομίας & Διακυβέρνησης (ΚεΔΕΠΟΔ)

Δεύτερη Έκδοση
Αθήνα, Ιανουάριος 2024

Σελιδοποίηση και σχεδιασμός: DPS Design.

Το **Κέντρο Φιλελεύθερων Μελετών** είναι η κύρια ανεξάρτητη, μη κρατική, μη κομματική φιλελεύθερη δεξαμενή σκέψης στην Ελλάδα. Έχει τη νομική μορφή της αστικής μη κερδοσκοπικής εταιρείας και έδρα την Αθήνα. Το όραμά μας είναι μια Ελλάδα πρότυπο οικονομικής και κοινωνικής ελευθερίας που παρέχει στους πολίτες της τη δυνατότητα να δημιουργήσουν και να επιδιώξουν τα όνειρα και τις φιλοδοξίες τους. Ο σκοπός του Κέντρου Φιλελεύθερων Μελετών είναι να αυξήσει την επιρροή των φιλελεύθερων προτάσεων και ιδεών στον δημόσιο διάλογο και την πολιτική. Το έργο του περιλαμβάνει ερευνητικά προγράμματα, εκδόσεις και εκδηλώσεις που έχουν ως επίκεντρο την αύξηση της ατομικής ελευθερίας για κάθε πολίτη.

Μάθετε περισσότερα στο www.kefim.org.

Το **Κέντρο Διεθνούς & Ευρωπαϊκής Πολιτικής Οικονομίας & Διακυβέρνησης** (ΚεΔΕΠΟΔ) είναι επίσημο ερευνητικό κέντρο του Πανεπιστημίου Πελοποννήσου (Τμήμα Πολιτικής Επιστήμης και Διεθνών Σχέσεων). Ιδρύθηκε τον Αύγουστο του 2015 (ΦΕΚ 1812, 21 Αυγούστου 2015). Κύριος σκοπός του ΚεΔΕΠΟΔ είναι να αποτελέσει έναν επιστημονικό και έγκυρο φορέα διεξαγωγής πρωτογενούς έρευνας, μελέτης και ανάπτυξης της επιστημονικής γνώσης. Το αντικείμενο του ΚεΔΕΠΟΔ είναι η εφαρμογή και η προώθηση των πιο σύγχρονων επιστημονικών μεθόδων στα πεδία της Διεθνούς και Ευρωπαϊκής Πολιτικής Οικονομίας και Διακυβέρνησης. Οι δραστηριότητες του ΚεΔΕΠΟΔ συνοψίζονται στην κάλυψη ερευνητικών και εκπαιδευτικών αναγκών σε προπτυχιακό και μεταπτυχιακό επίπεδο τόσο του Τμήματος Πολιτικής Επιστήμης και Διεθνών Σχέσεων και της Σχολής Κοινωνικών και Πολιτικών Επιστημών, όσο και του Πανεπιστημίου Πελοποννήσου γενικότερα, στην εκπόνηση έρευνας, καθώς και στην παροχή υπηρεσιών συμβουλευτικής και κατάρτισης στα θέματα δραστηριότητάς του σε δημόσιους ή/και ιδιωτικούς φορείς.

Μάθετε περισσότερα στο <http://www.kedepod.gr/?lang=el>.

Οι απόψεις που δημοσιεύονται στο κείμενο εκφράζουν τους συντάκτες του και όχι απαραίτητα τις απόψεις του Κέντρου Φιλελεύθερων Μελετών και του Κέντρου Διεθνούς & Ευρωπαϊκής Πολιτικής Οικονομίας & Διακυβέρνησης.

Αυτή η μελέτη χορηγείται με άδεια Creative Commons Αναφορά Δημιουργού 4.0.

Περιεχόμενα

- 5 Κύρια Ευρήματα
Εισαγωγή
- 8 Η Δομή του Δείκτη Αποτελεσματικότητας των Δήμων
- 15 Ανάλυση
- 15 Η κατάταξη των Δήμων της Ελλάδας στη συνολική βαθμολογία του Δείκτη Αποτελεσματικότητας Δήμων
- 35 Συγκεντρωτικά αποτελέσματα: Οι βασικές αδυναμίες των δήμων ανά κατηγορία
- 38 Μεγαλύτερη οικονομική ανεξαρτησία, καλύτερη αποτελεσματικότητα
- 40 Μεθοδολογία
- 63 Ευχαριστίες
- 63 Ερευνητική ομάδα

Κύρια Ευρήματα

- Οι δήμοι οι οποίοι ανήκουν στο 10% με την καλύτερη συνολική επίδοση είναι:
 - Δήμοι Μητροπολιτικών Κέντρων: Δήμος Μοσχάτου-Ταύρου, Δήμος Πυλαίας-Χορτιάτη, Δήμος Ηρακλείου Αττικής και Δήμος Χαϊδαρίου.
 - Μεγάλοι Ηπειρωτικοί Δήμοι: Δήμος Ηρακλείου Κρήτης, Δήμος Θέρμης, Δήμος Μαραθώνος, Δήμος Αλμωπίας, Δήμος Τρικκαίων, Δήμος Ελασσόνας, Δήμος Φλώρινας, Δήμος Βόλου και Δήμος Χανίων.
 - Μεσαίοι Ηπειρωτικοί Δήμοι: Δήμος Ραφήνας-Πικερμίου, Δήμος Καμένων Βούρλων, Δήμος Ιστιαίας-Αιδηψού, Δήμος Πάργας, Δήμος Φαρσάλων, Δήμος Φαιστού, Δήμος Πυλής, Δήμος Μουζακίου και Δήμος Μονεμβασίας.
 - Μικροί Ηπειρωτικοί Και Μικροί Ορεινοί Δήμοι: Δήμος Ανωγείων, Δήμος Βελβεντού και Δήμος Αγίου Βασιλείου.
 - Μεγάλοι Και Μεσαίοι Νησιωτικοί Δήμοι: Δήμος Μυκόνου και Δήμος Σαλαμίνας.
 - Μικροί Νησιωτικοί Δήμοι: Δήμος Ύδρας, Δήμος Σκύρου και Δήμος Οινουσσών.
- Η μεγαλύτερη αδυναμία των δήμων εντοπίζεται στη μέτρηση και τήρηση δεδομένων δεικτών βιωσιμότητας (πεδίο στο οποίο η διαθεσιμότητα των στοιχείων είναι η μικρότερη), ενώ η καλύτερη επίδοση τους αφορά την οικονομική διαχείριση (πεδίο στο οποίο η διαθεσιμότητα των στοιχείων είναι η μεγαλύτερη).
- Η οικονομική ανεξαρτησία των δήμων από την κεντρική διοίκηση φαίνεται να συνδέεται με καλύτερη επίδοση στη συνολική βαθμολογία του Δείκτη Αποτελεσματικότητας Δήμων. Αυτή η σχέση αφορά κυρίως το πεδίο των Υπηρεσιών, ενώ ακολουθούν τα πεδία της Πολιτικής Προστασίας και της Οργάνωσης και Διακυβέρνησης.
- Οι Δήμοι Μητροπολιτικών Κέντρων συγκεντρώνουν την υψηλότερη μέση βαθμολογία, με επίδοση με 36,5 στα 100, και ακολουθούν οι Μεγάλοι Ηπειρωτικοί Δήμοι με βαθμολογία 32,8, οι Μεσαίοι Ηπειρωτικοί Δήμοι με βαθμολογία 25,9, οι Μεγάλοι και Μεσαίοι Νησιωτικοί Δήμοι με βαθμολογία 24,3, οι Μικροί Ηπειρωτικοί και Μικροί Ορεινοί Δήμοι με βαθμολογία 20,6, ενώ τη μικρότερη βαθμολογία σημειώνουν οι Μικροί Νησιωτικοί Δήμοι με 18,3.
- Οι δήμοι αδυνατούν να συγκεντρώσουν και να επεξεργαστούν στοιχεία που μετρούν την απόδοσή τους με σκοπό τη χάραξη, την παρακολούθηση και την υλοποίηση αποτελεσματικών και στοχευμένων πολιτικών της τοπικής αυτοδιοίκησης. Είναι ενδεικτικό πως στο ερωτηματολόγιο της μελέτης απάντησε μόλις το 10% των δήμων, ποσοστό το οποίο καταδεικνύει τόσο τη μικρή επιχειρησιακή ικανότητα των δήμων όσο και την έλλειψη κουλτούρας αξιολόγησης και διαφάνειας.

- Οι προβλέψεις του νέου νόμου 5056/2023 για δημιουργία στο Υπουργείο Εσωτερικών διαδικτυακού κόμβου παρακολούθησης των επιδόσεων των Οργανισμών Τοπικής Αυτοδιοίκησης προβλέπεται ότι θα συμβάλουν σημαντικά στην παρακολούθηση επιδόσεων της τοπικής αυτοδιοίκησης και θα διευκολύνουν την εκπόνηση και βελτίωση του Δείκτη Αποτελεσματικότητας Δήμων.

Εισαγωγή

Ο Δείκτης Αποτελεσματικότητας Δήμων που δημοσιεύουν από κοινού το Κέντρο Φιλελεύθερων Μελετών και το Κέντρο Διεθνούς & Ευρωπαϊκής Πολιτικής Οικονομίας & Διακυβέρνησης (ΚεΔΕΠΟΔ) του Πανεπιστημίου Πελοποννήσου, αξιολογεί όλες τις δημοτικές αρχές της χώρας βάσει των επιδόσεών τους στα πεδία που αποτελούν τις βασικές τους αρμοδιότητες. Σκοπός του Δείκτη είναι να εντοπίσει τις βέλτιστες πρακτικές και να αναδείξει τα θετικά παραδείγματα των δημοτικών αρχών που έχουν καταφέρει να αξιοποιούν αποτελεσματικά τους διαθέσιμους σ' αυτές πόρους. Ο Δείκτης έχει σχεδιαστεί έτσι ώστε να περιλαμβάνει όλα τα βασικά στοιχεία αξιολόγησης των Δήμων της χώρας με βασικό στόχο να λειτουργήσει ως αφορμή άμιλλας μεταξύ των δήμων, αποτελώντας ένα χρήσιμο εργαλείο αξιολόγησης των δημοτικών αρχών για τους πολίτες.

Ο Δείκτης βασίζεται στον Πιλοτικό Δείκτη Αποτελεσματικότητας των Δήμων^[1] που δημοσίευσε το Κέντρο Φιλελεύθερων Μελετών το 2019 και συντάχθηκε βάσει του αντίστοιχου λιθουανικού Δείκτη Αποτελεσματικότητας των Δήμων (Lithuanian Municipal Performance Index),^[2] ο οποίος δημοσιεύεται σε ετήσια βάση από το Lithuanian Free Market Institute και άλλων σχετικών δεικτών που συναντώνται στη διεθνή έρευνα.^[3] Ο Δείκτης Αποτελεσματικότητας των Δήμων ανήκει στην κατηγορία των σύνθετων δεικτών (composite indicators), όπου μία βασική έννοια προσεγγίζεται μεθοδολογικά μέσα από βασικά επιμέρους πεδία που την απαρτίζουν. Οι σύνθετοι δείκτες αποτελούν πολύ σημαντικά εργαλεία πολιτικής ανάλυσης και χρησιμοποιούνται ευρέως από διεθνείς οργανισμούς όπως ο ΟΟΣΑ και η Παγκόσμια Τράπεζα, ενώ το Κέντρο Φιλελεύθερων Μελετών δημοσιεύει ετησίως και άλλους σύνθετους δείκτες, όπως ο Δείκτης Ποιότητας Νομοθέτησης.^[4] Το έτος αξιολόγησης για τον Δείκτη είναι το 2021, για το οποίο υπάρχουν διαθέσιμα επίσημα οικονομικά δεδομένα.

Τέλος, ο Δείκτης ευθυγραμμίζεται πλήρως με το πλαίσιο του ν. 5056/2023,^[5] στον οποίο, μεταξύ άλλων, προβλέπεται η θέσπιση δημόσιων δεικτών ποιότητας και απόδοσης των Ο.Τ.Α. και βραβείων για τις βέλτιστες επιδόσεις τους, με σκοπό τη χάραξη, την παρακολούθηση και την υλοποίηση αποτελεσματικών και στοχευμένων πολιτικών της τοπικής αυτοδιοίκησης (Μέρος Δ).

[1] [Πιλοτικός Δείκτης Αποτελεσματικότητας των Δήμων.](#)

[2] [Lithuanian Municipal Performance Index.](#)

[3] [Municipal Performance Index 2019.](#)

[4] [Δείκτης Ποιότητας Νομοθέτησης.](#)

[5] [Αναμόρφωση του συστήματος διακυβέρνησης Οργανισμών Τοπικής Αυτοδιοίκησης α' και β' βαθμού, κατάργηση νομικών προσώπων δημοσίου δικαίου δήμων, παρακολούθηση επιδόσεων τοπικής αυτοδιοίκησης, οικονομική και διοικητική διαχείριση οργανισμών τοπικής αυτοδιοίκησης, ευζωία των ζώων συντροφιάς, κατασκευή και αναβάθμιση λειτουργούντων χερσαίων συνοριακών σταθμών και λοιπές διατάξεις του Υπουργείου Εσωτερικών.](#)

Η Δομή του Δείκτη Αποτελεσματικότητας των Δήμων

Ο Δείκτης Αποτελεσματικότητας των Δήμων απαντάει στο πόσο αποτελεσματικοί είναι οι δήμοι στο έργο τους, προσεγγίζοντας την αποτελεσματικότητα βάσει των βασικών πεδίων δράσης των δήμων με γνώμονα την μέγιστη δυνατή ωφέλεια των πολιτών. Η σύγκριση των δήμων γίνεται βάσει της ταξινόμησής τους σε κατηγορίες σύμφωνα με τις διατάξεις του Κλεισθένη (ν. 4555/2018), όπως παρουσιάζεται παρακάτω:

- A.** Δήμοι μητροπολιτικών κέντρων
- B.** Μεγάλοι ηπειρωτικοί δήμοι
- Γ.** Μεσαίοι ηπειρωτικοί δήμοι
- Δ.** Μικροί ηπειρωτικοί και μικροί ορεινοί δήμοι
- E.** Μεγάλοι και μεσαίοι νησιωτικοί δήμοι
- ΣΤ.** Μικροί νησιωτικοί δήμοι

Ο Δείκτης Αποτελεσματικότητας των Δήμων επιχειρεί να απαντήσει στο ερώτημα κατά πόσο είναι αποτελεσματικοί οι δήμοι στο έργο τους, προσεγγίζοντας την αποτελεσματικότητα (effectiveness) στο πλαίσιο της αποδοτικότητας (efficiency) και της συμμόρφωσής τους (compliance) ως προς το κανονιστικό πλαίσιο που τους δεσμεύει. Οι δύο βασικές έννοιες αξιολόγησης είναι η αποδοτικότητα των πόρων και η συμμόρφωση με το κανονιστικό πλαίσιο. Ο Δείκτης αποτελείται από 5 βασικές κατηγορίες και 109 ενδείκτες που αξιολογούν:

- Την οργάνωση και τη διακυβέρνηση:** το κατά πόσο ο δήμος δρα βάσει ενός συγκεκριμένου επιχειρησιακού πλάνου, με στοχοθεσία, διαφάνεια και λογοδοσία (αποτελείται από 15 ενδείκτες).
- Την οικονομική διαχείριση:** την αξιοποίηση των διαθέσιμων πόρων, στοχεύοντας στις επενδύσεις για βελτίωση των παρεχόμενων υπηρεσιών με την μικρότερη δυνατή επιβάρυνση του πολίτη (αποτελείται από 8 ενδείκτες).
- Τις υπηρεσίες:** το εύρος υπηρεσιών που προσφέρει ο δήμος σε νέους, παιδιά, ηλικιωμένους, ευπαθείς κοινωνικές ομάδες, τις υπηρεσίες πολιτισμού, άθλησης και εκπαίδευσης (αποτελείται από 32 ενδείκτες).
- Τη βιωσιμότητα:** το κατά πόσο ο δήμος ανταποκρίνεται στις σύγχρονες απαιτήσεις για απορρίμματα, ανακύκλωση και πράσινη ανάπτυξη (αποτελείται από 4 ενδείκτες).
- Την πολιτική προστασία:** τον βαθμό ετοιμότητας του δήμου για επέμβαση σε περιπτώσεις ανάγκης (αποτελείται από 12 ενδείκτες).

Βάσει της επίδοσης κάθε δήμου σε κάθε κατηγορία, δίνεται μία τελική βαθμολογία σε κάθε δήμο σε μία κλίμακα από 0 (χειρότερη επίδοση) έως 100 (καλύτερη επίδοση). Θα πρέπει να σημειωθεί πως στην κλίμακα 0-100 που έχει επιλεγεί για την αξιολόγηση των δήμων, δίνεται ο ίδιος βαθμός σημαντικότητας σε κάθε πεδίο του δείκτη.

Συνεπώς, η οργάνωση και η διακυβέρνηση (A) λαμβάνει 20/100, η οικονομική διαχείριση (B) λαμ-

βάνει 20/100, οι υπηρεσίες (Γ) λαμβάνουν 20/100, η βιωσιμότητα (Δ) λαμβάνει 20/100 και η πολιτική προστασία (Ε) λαμβάνει 20/100. Ο ίδιος επιμερισμός γίνεται και στους ενδείκτες που απαρτίζουν κάθε κατηγορία με τον βαθμό της κατηγορίας (20/100) να διαιρείται με το πλήθος των ενδεικτών για να δοθεί ο συντελεστής σημαντικότητας κάθε ενδείκτη.^[6]

Στο σχήμα που ακολουθεί παρουσιάζονται συνοπτικά τα βασικά πεδία και οι υποκατηγορίες αξιολόγησης της αποτελεσματικότητας των δήμων στον Δείκτη.

Σχήμα 1. Η δομή του Δείκτη Αποτελεσματικότητας Δήμων με τα βασικά πεδία αξιολόγησης

Δείκτης Αποτελεσματικότητας Δήμων

Α. Οργάνωση και Διακυβέρνηση	Β. Οικονομική Διαχείριση	Γ. Υπηρεσίες	Δ. Βιωσιμότητα	Ε. Πολιτική Προστασία
A1. Υπάρχει δημοσιευμένο και επικαιροποιημένο πλάνο επιχειρησιακού σχεδιασμού;	B1. Δαπάνες ανά κάτοικο	Γ1. Διαθέτει Κέντρο Ανοιχτής Προστασίας Ηλικιωμένων (ΚΑΠΗ)	Δ1. Διαχείριση Αποβλήτων	Ε1. Επενδύσεις σε εξοπλισμό πολιτικής προστασίας
A2. Υπάρχει δημοσιευμένο και επικαιροποιημένο Σχέδιο Βιώσιμης Αστικής Κινητικότητας (ΣΒΑΚ);	B2. Εκτέλεση Προϋπολογισμού	Γ2. Διαθέτει Κέντρο Ημερήσιας Φροντίδας Ηλικιωμένων (ΚΗΦΗ)	Δ1.1 Μείωση υγειονομικής ταφής των Αστικών Στερών Αποβλήτων (ΑΣΑ) σε ποσοστό κάτω του 10% έως το 2030.	Ε2. Ύπαρξη μητρώου εθελοντών
A3. Διαθέτει συστήματα διαχείρισης ποιότητας ISO;	B2.1 Γενική εκτέλεση Προϋπολογισμού	Γ3. Προσφέρει το πρόγραμμα Βοήθεια στο Σπίτι	Δ1.2 Λειτουργία συστήματος "Πληρώνω όσο Πετάω"	Ε3. Δύναμη εξοπλισμού
A4. Διαθέτει λειτουργική και ενημερωμένη ιστοσελίδα;	B2.2 Απόκλιση στο κόστος προσωπικού Προϋπολογισμού	Γ4. Διαθέτει δομές φροντίδας αδέσποτων ζώων	Δ1.3 Χωριστή συλλογή των βιοαποβλήτων	Ε4. Διαθέτει Σχέδιο Αντιμετώπισης Εκτάκτων Αναγκών εξαιτίας Δασικών Πυρκαγιών
A5. Υπάρχει ηλεκτρονικά κατατιθέμενο οργανόγραμμα στο υπουργείο εσωτερικών και αντίστοιχες περιγραφές θέσεων εργασίας;	B2.3 Απόκλιση επενδύσεων Προϋπολογισμού	Γ5. Διαθέτει ωδείο	Δ1.4 Υποχρεωτικής χωριστή συλλογής στα σχολία	Ε5. Διαθέτει ξεχωριστό γραφείο πολιτικής προστασίας

[6] Η δομή και η μεθοδολογία των δείκτη έχει παρουσιαστεί στο 5ο Τακτικό Συνέδριο: «Το Διεθνές, το Εθνικό και το Τοπικό: Προκλήσεις για την Πολιτική, την Οικονομία και την Κοινωνία», το οποίο διοργάνωσε το Τμήμα Πολιτικής Επιστήμης και Διεθνών Σχέσεων, της Σχολής Κοινωνικών και Πολιτικών Επιστημών του Πανεπιστημίου Πελοποννήσου.

A6.	Υπάρχει ηλεκτρονικά κατατιθέμενο οργανόγραμμα στο υπουργείο εσωτερικών για τις δημοτικές επιχειρήσεις που είναι συνδεδεμένες με το Δήμο και περιγραφές θέσεων εργασίας;	B3.	Εσωτερικός ελεγκτής ανά δημοτικό ΑΦΜ	Γ6.	Διαθέτει κινηματογράφο	Δ1.5	Χωριστή συλλογή των επικίνδυνων αποβλήτων στα νοικοκυριά	E6.	Αριθμός ασκήσεων Πολιτικής Προστασίας που διενεργήθηκαν
A7.	Υπάρχει σχέδιο επιχειρησιακής συνέχειας;	B4.	Προσωπικό	Γ7.	Διαθέτει θέατρο	Δ1.6	Χωριστή συλλογή των κλωστοϋφαντουργικών προϊόντων	E7.	Εκπαίδευση προσωπικού σε ασκήσεις πολιτικής προστασίας προς το σύνολο των υπαλλήλων
A8.	Υπάρχουν λογισμικά ελέγχου διαδικασιών και λειτουργιών του Δήμου;	B4.1	Κόστος προσωπικού	Γ8.	Διαθέτει βιβλιοθήκη	Δ1.7	Επαναχρησιμοποίηση και ανακύκλωση των ΑΣΑ	E8.	Πραγματοποιήθηκε ετήσια άσκηση για καταστροφές
A9.	Ποσοστό ηλεκτρονικής διακυβέρνησης	B4.2	Ποσοστό συμβασιούχων προς μόνιμο προσωπικό	Γ9.	Διαθέτει δομές αντιμετώπισης της βίας κατά των γυναικών	Δ1.8	Λειτουργία Κέντρου Δημιουργικής Επαναχρησιμοποίησης Υλικών (ΚΔΕΥ)	E9.	Φυσικό Μητρώο διεξαγωγής άσκησης καταστροφών
A10.	Συμμόρφωση ως προς το ΓΚΠΔ	B4.3	Συμβάσεις ΟΑΕΔ	Γ10.	Διαθέτει κοινωνικό παντοπωλείο	Δ2.	Πράσινη Ανάπτυξη	E10.	Διαθέτει Σχέδιο Μείωσης Κινδύνου Καταστροφών
A11.	Πρόληψη διαφθοράς και δωροδοκίας (αριθμός καταγγελιών στον δήμο για την συμπεριφορά των υπαλλήλων)	B4.4	Επενδύσεις	Γ11.	Διαθέτει συσσίτιο	Δ2.1	Σταθμοί φόρτισης ηλεκτρικών οχημάτων	E11.	Διαθέτει υποδομή Έκτακτης Ανάγκης
A12.	Πρόσβαση των πολιτών σε διαδικασίες διαφάνειας και λογοδοσίας	B5.	Ανταποδοτικά τέλη ανά κάτοικο	Γ12.	Διαθέτει δομές ένταξης μεταναστών & προσφύγων	Δ2.2	Πράσινη έκταση	E12.	Υπάρχει οργανωμένη πυρασφάλεια σε εθελοντική βάση ή δομή διαχείρισης έκτακτων αναγκών
A13.	Ανθρώπινο δυναμικό	B6.	Ύψος ληξιπρόθεσμων υποχρεώσεων / ανά κάτοικο	Γ13.	Διαθέτει βρεφονηπιακούς σταθμούς	Δ2.3	Δίκτυο πεζοδρόμων και οδών ήπιας κυκλοφορίας		
A13.1	Ποσοστό των υπαλλήλων έχει εκπαιδευτεί από το Εθνικό Κέντρο Δημόσιας Διοίκησης και Αυτοδιοίκησης	B7.	Απορρόφηση διαθέσιμων πόρων	Γ14.	Διαθέτει βρεφικούς σταθμούς	Δ2.4	Ποδηλατόδρομοι		

A13.2	Εργατικά ατυχήματα	B7.1	Συμμετοχή σε διαγωνισμούς	Γ15. Διαθέτει Κέντρα Δημιουργικής Απασχόλησης Παιδιών (ΚΔΑΠ)	Δ2.5	Τοπική απαγόρευση κυκλοφορίας οχημάτων και βαρέων οχημάτων
A13.3	Εκπαίδευση προσωπικού για θέματα υγιεινής & ασφάλειας στην εργασία	B7.2	Ανάθεση προγραμμάτων	Γ16. Διαθέτει κοινωνικό φροντιστήριο	Δ2.6	Συμμετοχή δήμου στις ενεργειακές κοινότητες
A13.4	Αριθμός ανθρωποημερών απουσίας λόγω ασθενειών ή άλλων γεγονότων	B7.3	Υλοποίηση προγραμμάτων	Γ17. Διαθέτει Κέντρα Διά Βίου Μάθησης	Δ2.7	Σχέδιο Ενεργειακής Απόδοσης Κτιρίων (ΣΕΑΚ)
A13.5	Δημοτικά ΑΦΜ που διαθέτουν τεχνικό ασφαλείας	B8. Συντελεστής ίδιων εσόδων προς συνολικά έσοδα	Γ18. Διαθέτει ανοικτά γήπεδα άθλησης	Δ3.	Καταναλώσεις	
A13.6	Δημοτικά ΑΦΜ που διαθέτουν ιατρό εργασίας		Γ19. Διαθέτει κλειστά κέντρα άθλησης	Δ3.1	Ποια ήταν η ετήσια κατανάλωση ηλεκτρικής ενέργειας του δήμου	
A13.7	Τεχνικές πιστοποιήσεις δήμου		Γ20. Διαθέτει γυμναστήριο	Δ3.2	Ποια ήταν η ετήσια κατανάλωση πετρελαίου θέρμανσης και κίνησης στον δήμο	
A13.8	Παροχή μέτρων ατομικής προστασίας (ΜΑΠ) και τήρηση υγειονομικών πρωτοκόλλων		Γ21. Διαθέτει κολυμβητήριο	Δ3.3	Ανανεώσιμες πηγές ενέργειας που διαθέτει ο δήμος	
A13.9	Επικαιροποιημένο φαρμακείο με διαδικασία ανανέωσης	Γ22. Πόσες θέσεις στάθμευσης για μόνιμους κατοίκους διαθέτει	Δ3.4	Μέτρηση συνόλου αποτυπώματος άνθρακα (carbon footprint)		
A13.10	Μέτρηση ικανοποίησης του προσωπικού	Γ23. Πόσες θέσεις στάθμευσης για επισκέπτες διαθέτει;	Δ3.5	Κατανάλωση Νερού		
A13.11	Αξιολόγηση προσωπικού	Γ24. Διαθέτει ηλεκτρονικό σύστημα στάθμευσης	Δ3.6	Ένταση του ήχου στο κέντρο		

<p>A.14 Τηρεί ο Δήμος επικαιροποιημένο ψηφιακό μητρώο ανελκυστήρων για όλα τα κτίρια στα γεωγραφικά όρια του Δήμου</p>	<p>Γ25. Διευκολύνει την πρόσβαση των ατόμων με αναπηρία σε περιουσίες του Δημοσίου (αιγιαλό, παραλία, όχθη και παρόχθια ζώνη)</p>	<p>Δ3.7 Τροχαία συμβάντα</p>
<p>A.15 Πιστοποίηση παιδικών χαρών</p>	<p>Γ26. Διαθέτουν όλα τα κτίρια που στεγάζουν δημοτικές υπηρεσίες υποδομές προσβασιμότητας ΑμεΑ</p>	<p>Δ4. Πολεοδομία</p>
	<p>Γ27. Διαθέτει δομή συγκεκριμένα για την εξυπηρέτηση ΑμεΑ</p>	<p>Δ4.1 Διαθέτει πολεοδομικό σχέδιο</p>
	<p>Γ28. Πόσα κτήρια έχει ο Δήμος και σε πόσα από αυτά παρέχεται πρόσβαση σε ΑμεΑ</p>	<p>Δ4.2 Διαθέτει επικαιροποιημένη υλοποίηση πολεοδομικού σχεδίου</p>
	<p>Γ29. Πόσες διαβάσεις για ΑμεΑ διαθέτει ανά χιλιόμετρο πεζοδρομίων</p>	
	<p>Γ30. Λειτουργεί δημοτική συγκοινωνία</p>	
	<p>Γ31. Διαθέτει ΚΕΠ Υγείας</p>	
	<p>Γ32. Διαθέτει δημοτικά ιατρεία</p>	

Η συλλογή και η επεξεργασία των δεδομένων

Τα δεδομένα της έρευνας αφορούν το 2021 και προέρχονται από τις εξής 3 βασικές πηγές πληροφόρησης:

- 1.** Το Υπουργείο Εσωτερικών: Γενική Διεύθυνση Οικονομικών Τοπικής Αυτοδιοίκησης και Αναπτυξιακής Πολιτικής, Διεύθυνση Οικονομικών Τοπικής Αυτοδιοίκησης, Τμήμα Παρακολούθησης και Επεξεργασίας Οικονομικών Στοιχείων. Τα στοιχεία αυτά αποτελούν τα επίσημα στοιχεία του κράτους.
- 2.** Τους δήμους: Μέσω των απαντήσεων τους στο σχετικό ερωτηματολόγιο, το οποίο διανεμήθηκε σε google sheet με σχετικές οδηγίες συμπλήρωσης. Θα πρέπει να σημειωθεί πως σε όλους τους δήμους για την ενότητα Γ. Υπηρεσίες τα ερωτηματολόγια ήταν ήδη συμπληρωμένα από την ερευνητική ομάδα και το μόνο που ζητούταν ήταν ο έλεγχος τους. Η προθεσμία υποβολής των ερωτηματολογίων στο σύνολό της με τις παρατάσεις που ζητήθηκαν και δόθηκαν ήταν από 24 Ιουνίου έως 31 Οκτωβρίου. Η ερευνητική ομάδα επικοινωνήσε ηλεκτρονικά και τηλεφωνικά με τις δημοτικές αρχές ώστε να τους κοινοποιήσει το ερωτηματολόγιο και να υπενθυμίσει σε τακτά χρονικά διαστήματα την ανάγκη συμπλήρωσης τους. Πιο συγκεκριμένα, η επικοινωνία με τους δήμους ακολούθησε τα εξής βήματα:
 - Πρώτη επαφή: Αποστολή πρώτου email σε όλους τους δήμους μεταξύ 24 - 28/06.
 - Πρώτη τηλεφωνική επικοινωνία, ώστε να επιβεβαιωθεί ότι έλαβαν το πρώτο email μεταξύ 03 - 11/07.
 - Πρώτη υπενθύμιση συμπλήρωσης και ενημέρωση για παράταση προθεσμίας με email μεταξύ 14 - 15/07.
 - Δεύτερη τηλεφωνική επικοινωνία, ώστε να επιβεβαιώσουμε ότι έλαβαν το email παράτασης προθεσμίας μεταξύ 17/07 - 20/07.
 - Δεύτερη υπενθύμιση συμπλήρωσης με email μεταξύ 07 - 08/08.
 - Τρίτη υπενθύμιση συμπλήρωσης με email μεταξύ 14 - 15/08.
 - Επικοινωνία με email 30-31/8 ώστε να ενημερωθούν οι δημοτικές αρχές πως δεν έχει συμπληρωθεί το ερωτηματολόγιο εμπρόθεσμα και θα αξιολογηθούν από τα δεδομένα που έχουμε συλλέξει από ανοικτές πηγές – δίνοντας τους ως τελευταία δυνατότητα να συμπληρώσουν το ερωτηματολόγιο μέχρι 10/9.
 - Επικοινωνία με email τον Οκτώβριο του 2023 μετά την δημοσίευση της έρευνας *Η οικονομική αποδοτικότητα των Δήμων*,^[7] ώστε να κοινοποιηθούν τα πορίσματα της μελέτης και να δοθεί τελική παράταση μέχρι το τέλος Οκτωβρίου.
- 3.** Ανοικτές πηγές στο διαδίκτυο: Η ερευνητική ομάδα επισκέφθηκε τις ιστοσελίδες όλων των δήμων συλλέγοντας όλες τις διαθέσιμες πληροφορίες για την απάντηση του ερωτηματολογίου. Ακόμη, χρησιμοποιήθηκαν στοιχεία από άλλες επίσημες σελίδες στο διαδίκτυο, όπως τα κοινωνικά δίκτυα των δήμων, εξαντλώντας στο μέτρο του εφικτού τη δυνατότητα πρόσβασης στις σχετικές πληροφορίες. Στις περιπτώσεις που δεν είναι δυνατό να ελεγχθεί ένας δήμος για το 2021 στις υπόλοιπες κατηγορίες, χρησιμοποιείται, με όσο το δυνατόν μικρότερη συχνότητα, το κοντινότερο διαθέσιμο έτος για το οποίο υπάρχουν στοιχεία.

Συνολικά, στο ερωτηματολόγιο απάντησε το 17% των δήμων της χώρας, ποσοστό το οποίο κατα-

[7] [Η οικονομική αποδοτικότητα των Δήμων](#).

δεικνύει τόσο την έλλειψη συνεργασίας και διαφάνειας όσο και τη μικρή επιχειρησιακή ικανότητα των δήμων. Στον Πίνακα 1, παρουσιάζονται ονομαστικά οι δήμοι που συμπλήρωσαν το ερωτηματολόγιο και ξεχώρισαν για τη διαφάνεια και τη λογοδοσία τους απέναντι τόσο στο παρόν ερευνητικό εγχείρημα, όσο και στους πολίτες.

Πίνακας 1. Δημοτικές αρχές που συμπλήρωσαν με δεδομένα το ερωτηματολόγιο της έρευνας

ΔΗΜΟΣ	ΠΕΡΙΦΕΡΕΙΑ
ΑΓΙΟΥ ΒΑΣΙΛΕΙΟΥ	ΚΡΗΤΗΣ
ΑΙΓΙΑΛΕΙΑΣ	ΔΥΤΙΚΗΣ ΕΛΛΑΔΑΣ
ΑΛΕΞΑΝΔΡΕΙΑΣ	ΚΕΝΤΡ. ΜΑΚΕΔΟΝΙΑΣ
ΑΛΜΩΠΙΑΣ	ΚΕΝΤΡ. ΜΑΚΕΔΟΝΙΑΣ
ΑΜΠΕΛΟΚΗΠΩΝ-ΜΕΝΕΜΕΝΗΣ	ΚΕΝΤΡΙΚΗΣ ΜΑΚΕΔΟΝΙΑΣ
ΑΜΥΝΤΑΙΟΥ	ΔΥΤΙΚΗΣ ΜΑΚΕΔΟΝΙΑΣ
ΑΜΦΙΚΛΕΙΑΣ-ΕΛΑΤΕΙΑΣ	ΣΤΕΡΕΑΣ ΕΛΛΑΔΑΣ
ΑΝΩΓΕΙΩΝ	ΚΡΗΤΗΣ
ΑΡΓΟΥΣ-ΜΥΚΗΝΩΝ	ΠΕΛΟΠΟΝΝΗΣΟΥ
ΒΕΛΒΕΝΤΟΥ	ΔΥΤΙΚΗΣ ΜΑΚΕΔΟΝΙΑΣ
ΒΟΛΟΥ	ΘΕΣΣΑΛΙΑΣ
ΔΟΜΟΚΟΥ	ΣΤΕΡΕΑΣ ΕΛΛΑΔΑΣ
ΔΥΤΙΚΗΣ ΜΑΝΗΣ	ΠΕΛΟΠΟΝΝΗΣΟΥ
ΕΛΑΣΣΟΝΑΣ	ΘΕΣΣΑΛΙΑΣ
ΖΑΓΟΡΙΟΥ	ΗΠΕΙΡΟΥ
ΗΡΑΚΛΕΙΟΥ ΑΤΤΙΚΗΣ	ΑΤΤΙΚΗΣ
ΗΡΑΚΛΕΙΟΥ ΚΡΗΤΗΣ	ΚΡΗΤΗΣ
ΘΕΡΜΗΣ	ΚΕΝΤΡΙΚΗΣ ΜΑΚΕΔΟΝΙΑΣ
ΙΣΤΙΑΙΑΣ-ΑΙΔΗΨΟΥ	ΣΤΕΡΕΑΣ ΕΛΛΑΔΑΣ
ΙΩΑΝΝΙΤΩΝ	ΗΠΕΙΡΟΥ
ΚΑΛΑΜΑΡΙΑΣ	ΚΕΝΤΡΙΚΗΣ ΜΑΚΕΔΟΝΙΑΣ
ΚΑΜΕΝΩΝ ΒΟΥΡΛΩΝ	ΣΤΕΡΕΑΣ ΕΛΛΑΔΑΣ
ΚΑΣΣΑΝΔΡΑΣ	ΚΕΝΤΡΙΚΗΣ ΜΑΚΕΔΟΝΙΑΣ
ΚΙΛΕΛΕΡ	ΘΕΣΣΑΛΙΑΣ
ΚΟΖΑΝΗΣ	ΔΥΤΙΚΗΣ ΜΑΚΕΔΟΝΙΑΣ
ΚΟΡΔΕΛΙΟΥ-ΕΥΟΣΜΟΥ	ΚΕΝΤΡΙΚΗΣ ΜΑΚΕΔΟΝΙΑΣ
ΛΑΜΙΕΩΝ	ΣΤΕΡΕΑΣ ΕΛΛΑΔΑΣ
ΛΑΡΙΣΑΙΩΝ	ΘΕΣΣΑΛΙΑΣ
ΛΟΚΡΩΝ	ΣΤΕΡΕΑΣ ΕΛΛΑΔΑΣ

ΔΗΜΟΣ	ΠΕΡΙΦΕΡΕΙΑ
ΛΥΚΟΒΡΥΣΗΣ-ΠΕΥΚΗΣ	ΑΤΤΙΚΗΣ
ΜΑΡΑΘΩΝΟΣ	ΑΤΤΙΚΗΣ
ΜΙΝΩΑ ΠΕΔΙΑΔΑΣ	ΚΡΗΤΗΣ
ΜΟΣΧΑΤΟΥ-ΤΑΥΡΟΥ	ΑΤΤΙΚΗΣ
ΜΟΥΖΑΚΙΟΥ	ΘΕΣΣΑΛΙΑΣ
Ν. ΠΡΟΠΟΝΤΙΔΑΣ	ΚΕΝΤΡ. ΜΑΚΕΔΟΝΙΑΣ
ΝΕΣΤΟΡΙΟΥ	ΔΥΤΙΚΗΣ ΜΑΚΕΔΟΝΙΑΣ
ΝΕΣΤΟΥ	ΑΝΑΤΟΛΙΚΗΣ ΜΑΚΕΔΟΝΙΑΣ & ΘΡΑΚΗΣ
ΝΙΚΑΙΑΣ-ΑΓΙΟΥ ΙΩΑΝΝΗ ΡΕΝΤΗ	ΑΤΤΙΚΗΣ
ΝΙΚΟΛΑΟΥ ΣΚΟΥΦΑ	ΗΠΕΙΡΟΥ
ΞΑΝΘΗΣ	ΑΝΑΤΟΛΙΚΗΣ ΜΑΚΕΔΟΝΙΑΣ & ΘΡΑΚΗΣ
ΟΙΝΟΥΣΣΩΝ	ΒΟΡΕΙΟΥ ΑΙΓΑΙΟΥ
ΟΙΧΑΛΙΑΣ	ΠΕΛΟΠΟΝΝΗΣΟΥ
ΔΗΜΟΣ ΠΑΛΑΙΟΥ ΦΑΛΗΡΟΥ	ΑΤΤΙΚΗΣ
ΔΗΜΟΣ ΠΑΛΛΗΝΗΣ	ΑΤΤΙΚΗΣ
ΔΗΜΟΣ ΠΑΡΓΑΣ	ΗΠΕΙΡΟΥ
ΔΗΜΟΣ ΠΟΛΥΓΥΡΟΥ	ΚΕΝΤΡΙΚΗΣ ΜΑΚΕΔΟΝΙΑΣ
ΠΥΛΑΙΑΣ-ΧΟΡΤΙΑΤΗ	ΚΕΝΤΡΙΚΗΣ ΜΑΚΕΔΟΝΙΑΣ
ΠΥΛΗΣ	ΘΕΣΣΑΛΙΑΣ
ΠΥΡΓΟΥ	ΔΥΤΙΚΗΣ ΕΛΛΑΔΑΣ
ΡΑΦΗΝΑΣ-ΠΙΚΕΡΜΙΟΥ	ΑΤΤΙΚΗΣ
ΣΗΤΕΙΑΣ	ΚΡΗΤΗΣ
ΣΙΚΥΩΝΙΩΝ	ΠΕΛΟΠΟΝΝΗΣΟΥ
ΣΚΥΡΟΥ	ΣΤΕΡΕΑΣ ΕΛΛΑΔΑΣ
ΣΤΥΛΙΔΑΣ	ΣΤΕΡΕΑΣ ΕΛΛΑΔΑΣ
ΧΑΙΔΑΡΙΟΥ	ΑΤΤΙΚΗΣ
ΧΙΟΥ	ΒΟΡΕΙΟΥ ΑΙΓΑΙΟΥ

*Ο Πίνακας 1 έχει ανανεωθεί από τον Ιανουάριο του 2024, καθώς εκ παραδρομής είχαν συμπεριληφθεί λιγότεροι δήμοι στην αρχική έκδοση.

Ανάλυση

Η κατάταξη των Δήμων της Ελλάδας στη συνολική βαθμολογία του Δείκτη Αποτελεσματικότητας Δήμων.

Οι δήμοι οι οποίοι ανήκουν στο 10% με τις καλύτερες επιδόσεις στην κατηγορία τους βάσει της επίδοσης τους στην συνολική βαθμολογία και στα επιμέρους πεδία του Δείκτη είναι:

Συνολική Βαθμολογία:

Κατηγορία Α: Δήμοι Μητροπολιτικών Κέντρων

- Δήμος Μοσχάτου-Ταύρου
- Δήμος Πυλαίας-Χορτιάτη
- Δήμος Ηρακλείου Αττικής
- Δήμος Χαϊδαρίου

- Δήμος Πάργας
- Δήμος Φαρσάλων
- Δήμος Φαιστού
- Δήμος Πυλής
- Δήμος Μουζακίου
- Δήμος Μονεμβασίας

Κατηγορία Β: Μεγάλοι Ηπειρωτικοί Δήμοι

- Δήμος Ηρακλείου Κρήτης
- Δήμος Θέρμης
- Δήμος Μαραθώνος
- Δήμος Αλμωπίας
- Δήμος Τρικκαίων
- Δήμος Ελασσόνας
- Δήμος Φλώρινας
- Δήμος Βόλου
- Δήμος Χανίων

Κατηγορία Δ: Μικροί Ηπειρωτικοί Και Μικροί Ορεινοί Δήμοι

- Δήμος Ανωγείων
- Δήμος Βελβεντού
- Δήμος Αγίου Βασιλείου

Κατηγορία Γ: Μεσαίοι Ηπειρωτικοί Δήμοι

- Δήμος Ραφήνας-Πικερμίου
- Δήμος Καμένων Βούρλων
- Δήμος Ιστιαίας-Αιδηψού

Κατηγορία Ε: Μεγάλοι Και Μεσαίοι Νησιωτικοί Δήμοι

- Δήμος Μυκόνου
- Δήμος Σαλαμίνας

Κατηγορία ΣΤ: Μικροί Νησιωτικοί Δήμοι

- Δήμος Ύδρας
- Δήμος Σκύρου
- Δήμος Οινουσσών

A. Οργάνωση Και Διακυβέρνηση:

Κατηγορία A: Δήμοι Μητροπολιτικών Κέντρων

- Δήμος Πυλαίας-Χορτιάτη
- Δήμος Νίκαιας-Αγίου Ιωάννη Ρέντη
- Δήμος Μοσχάτου-Ταύρου
- Δήμος Χαϊδαρίου

- Δήμος Μουζακίου
- Δήμος Νικολάου Σκουφά
- Δήμος Δομοκού
- Δήμος Λοκρών
- Δήμος Οιχαλίας

Κατηγορία B: Μεγάλοι Ηπειρωτικοί Δήμοι

- Δήμος Παλλήνης
- Δήμος Ηρακλείου Κρήτης
- Δήμος Μαραθώνος
- Δήμος Θέρμης
- Δήμος Αιγιάλειας
- Δήμος Αλμωπίας
- Δήμος Βόλου
- Δήμος Ελασσόνας
- Δήμος Χανίων

Κατηγορία Δ: Μικροί Ηπειρωτικοί Και Μικροί Ορεινοί Δήμοι

- Δήμος Βελβεντού
- Δήμος Ανωγείων
- Δήμος Ζαγορίου

Κατηγορία E: Μεγάλοι Και Μεσαίοι Νησιωτικοί Δήμοι

- Δήμος Μυκόνου
- Δήμος Σκιάθου

Κατηγορία Γ: Μεσαίοι Ηπειρωτικοί Δήμοι

- Δήμος Ραφήνας-Πικερμίου
- Δήμος Καμένων Βούρλων
- Δήμος Νέστου
- Δήμος Πάργας

Κατηγορία ΣΤ: Μικροί Νησιωτικοί Δήμοι

- Δήμος Οινουσσών
- Δήμος Νισύρου
- Δήμος Ύδρας

B. Οικονομική Διαχείριση:

Κατηγορία A: Δήμοι Μητροπολιτικών Κέντρων

- Δήμος Ηρακλείου Αττικής
- Δήμος Πυλαίας-Χορτιάτη
- Δήμος Αμπελοκήπων-Μενεμένης
- Δήμος Παλαιού Φαλήρου

- Δήμος Κομοτηνής
- Δήμος Παλλήνης
- Δήμος Χαλκηδόνος
- Δήμος Λαμιέων
- Δήμος Ξάνθης
- Δήμος Λαγκαδά

Κατηγορία B: Μεγάλοι Ηπειρωτικοί Δήμοι

- Δήμος Θέρμης
- Δήμος Ηρακλείου Κρήτης

- Δήμος Αλεξανδρούπολης
- Δήμος Τρικκαίων

Κατηγορία Γ: Μεσαίοι Ηπειρωτικοί Δήμοι

- Δήμος Στυλίδας
- Δήμος Καμένων Βούρλων
- Δήμος Βέλου-Βόχας
- Δήμος Βισαλτίας
- Δήμος Πύλης
- Δήμος Αρριανών
- Δήμος Σιντικής
- Δήμος Ερμιονίδας
- Δήμος Μαρώνειας-Σαπών

Κατηγορία ΣΤ: Μικροί Νησιωτικοί Δήμοι

- Δήμος Φολεγάνδρου

Κατηγορία Δ: Μικροί Ηπειρωτικοί Και Μικροί Ορεινοί Δήμοι

- Δήμος Θέρμου
- Δήμος Τροιζηνίας-Μεθανών
- Δήμος Κεντρικών Τζουμέρκων

Κατηγορία Ε: Μεγάλοι Και Μεσαίοι Νησιωτικοί Δήμοι

- Δήμος Καλυμνίων
- Δήμος Νάξου Και Μικρών Κυκλάδων
- Δήμος Αντιπάρου
- Δήμος Κιμώλου

Γ. Υπηρεσίες:**Κατηγορία Α: Δήμοι Μητροπολιτικών Κέντρων**

- Δήμος Μοσχάτου-Ταύρου
- Δήμος Αλίμου
- Δήμος Αμαρουσίου
- Δήμος Βύρωνος

- Δήμος Λαρισαίων
- Δήμος Αρταίων
- Δήμος Κοζάνης

Κατηγορία Β: Μεγάλοι Ηπειρωτικοί Δήμοι

- Δήμος Ηρακλείου Κρήτης
- Δήμος Αλεξανδρούπολης
- Δήμος Αγρινίου
- Δήμος Λαμιέων
- Δήμος Βέροιας
- Δήμος Αχαρνών
- Δήμος Διονύσου
- Δήμος Ελευσίνας
- Δήμος Τρικκαίων
- Δήμος Βόλου
- Δήμος Ασπροπύργου
- Δήμος Δράμας

Κατηγορία Γ: Μεσαίοι Ηπειρωτικοί Δήμοι

- Δήμος Άργους Ορεστικού
- Δήμος Βόλβης
- Δήμος Ραφήνας-Πικερμίου
- Δήμος Αριστοτέλη
- Δήμος Σικυωνίων
- Δήμος Ανδραβίδας-Κυλλήνης
- Δήμος Βοΐου
- Δήμος Βέλου-Βόχας
- Δήμος Φαρσάλων
- Δήμος Ανατολικής Μανης
- Δήμος Μαλεβιζίου
- Δήμος Λοκρών
- Δήμος Αλιάρτου-Θεσπιέων
- Δήμος Μινωα Πεδιάδας

- Δήμος Μάνδρας-Ειδυλλίας
- Δήμος Διδυμοτεύχου
- Δήμος Αγίας
- Δήμος Αρχάνων-Αστερουσίων

Κατηγορία Δ: Μικροί Ηπειρωτικοί Και Μικροί Ορεινοί Δήμοι

- Δήμος Δεσκάτης
- Δήμος Βελβεντού
- Δήμος Αγίου Βασιλείου
- Δήμος Βιάννου

- Δήμος Αγράφων

Κατηγορία Ε: Μεγάλοι Και Μεσαίοι Νησιωτικοί Δήμοι

- Δήμος Αίγινας
- Δήμος Δυτικής Λέσβου

Κατηγορία ΣΤ: Μικροί Νησιωτικοί Δήμοι

- Δήμος Αλοννήσου
- Δήμος Σκύρου
- Δήμος Σαμοθράκης

Δ. Βιωσιμότητα:

Κατηγορία Α: Δήμοι Μητροπολιτικών Κέντρων

- Δήμος Μοσχάτου-Ταύρου
- Δήμος Αμπελοκήπων-Μενεμένης
- Δήμος Νέας Ιωνίας
- Δήμος Παύλου Μελά

- Δήμος Ιστιαίας-Αιδηψού
- Δήμος Μετεώρων
- Δήμος Πάργας
- Δήμος Νικολάου Σκουφά
- Δήμος Τεμπών
- Δήμος Σοφάδων
- Δήμος Ξηρομέρου

Κατηγορία Β: Μεγάλοι Ηπειρωτικοί Δήμοι

- Δήμος Ηρακλείου Κρήτης
- Δήμος Σαρωνικού
- Δήμος Πατρέων
- Δήμος Ρεθύμνης
- Δήμος Χερσονήσου
- Δήμος Χανίων
- Δήμος Βόλου
- Δήμος Θέρμης
- Δήμος Σερρών
- Δήμος Παγγαίου

Κατηγορία Δ: Μικροί Ηπειρωτικοί Και Μικροί Ορεινοί Δήμοι

- Δήμος Ανωγείων
- Δήμος Αγίου Βασιλείου
- Δήμος Νότιας Κυνουρίας

Κατηγορία Ε: Μεγάλοι Και Μεσαίοι Νησιωτικοί Δήμοι

- Δήμος Σαλαμίνας
- Δήμος Τήνου
- Δήμος Σκιάθου

Κατηγορία ΣΤ: Μικροί Νησιωτικοί Δήμοι

- Δήμος Τήλου
- Δήμος Ύδρας
- Δήμος Σαμοθράκης

Κατηγορία Γ: Μεσαίοι Ηπειρωτικοί Δήμοι

- Δήμος Ραφήνας-Πικερμίου
- Δήμος Πύλης
- Δήμος Φαρσάλων
- Δήμος Φαιστού

Ε. Πολιτική Προστασία:

Κατηγορία Α: Δήμοι Μητροπολιτικών Κέντρων

- Δήμος Μοσχάτου-Ταύρου
- Δήμος Πυλαίας-Χορτιάτη
- Δήμος Ελληνικού-Αργυρούπολης
- Δήμος Χαλανδρίου
- Δήμος Αμαρουσίου
- Δήμος Χαϊδαρίου

- Δήμος Φαρκαδόνας
- Δήμος Πάργας
- Δήμος Καμένων Βούρλων
- Δήμος Φαρσάλων
- Δήμος Ορχομενού
- Δήμος Ευρώτα
- Δήμος Ανατολικής Μανης
- Δήμος Γορτυνίας

Κατηγορία Β: Μεγάλοι Ηπειρωτικοί Δήμοι

- Δήμος Χίου
- Δήμος Φλώρινας
- Δήμος Μαραθώνος
- Δήμος Ηρακλείου Κρήτης
- Δήμος Λαμιέων
- Δήμος Αλμωπίας
- Δήμος Χερσονήσου
- Δήμος Ελασσόνας
- Δήμος Ξάνθης

Κατηγορία Δ: Μικροί Ηπειρωτικοί Και Μικροί Ορεινοί Δήμοι

- Δήμος Αγίου Βασιλείου
- Δήμος Ανωγείων
- Δήμος Τροιζηνίας-Μεθανών
- Δήμος Φιλιατών

Κατηγορία Γ: Μεσαίοι Ηπειρωτικοί Δήμοι

- Δήμος Ραφήνας-Πικερμίου
- Δήμος Φαιστού
- Δήμος Ιστιαίας-Αιδηψού
- Δήμος Ξηρομέρου
- Δήμος Μαρκοπούλου Μεσογαίας

Κατηγορία Ε: Μεγάλοι Και Μεσαίοι Νησιωτικοί Δήμοι

- Δήμος Μυκόνου
- Δήμος Κω
- Δήμος Ικαρίας

Κατηγορία ΣΤ: Μικροί Νησιωτικοί Δήμοι

- Δήμος Ελαφονήσου
- Δήμος Φολεγάνδρου
- Δήμος Ιθάκης

Ο Πίνακας 2 παρουσιάζει την κατάταξη όλων των δήμων της χώρας βάσει της συνολικής τους βαθμολογίας στον Δείκτη Αποτελεσματικότητας Δήμων, καθώς επίσης και την βαθμολογία τους στα επιμέρους πεδία.

Πίνακας 2. Κατάταξη όλων των δήμων της χώρας βάσει της συνολικής τους βαθμολογίας στον Δείκτη Αποτελεσματικότητας Δήμων

ΚΑΤΗΓΟΡΙΑ Α: ΔΗΜΟΙ ΜΗΤΡΟΠΟΛΙΤΙΚΩΝ ΚΕΝΤΡΩΝ								
Δήμοι	Περιφέρεια	Α. Οργάνωση και Διακυβέρνηση	Β. Οικονομική Διαχείριση	Γ. Υπηρεσίες	Δ. Βιωσιμότητα	Ε. Πολιτική Προστασία	Συνολική βαθμολογία	Κατάταξη
ΔΗΜΟΣ ΜΟΣΧΑΤΟΥ-ΤΑΥΡΟΥ	ΠΕΡΙΦΕΡΕΙΑ ΑΤΤΙΚΗΣ	80,66	54,38	78,13	46,28	58,33	63,55	1 από 47
ΔΗΜΟΣ ΠΥΛΑΙΑΣ-ΧΟΡΤΙΑΤΗ	ΠΕΡΙΦΕΡΕΙΑ ΚΕΝΤΡ. ΜΑΚΕΔΟΝΙΑΣ	82,91	62,11	56,25	32,59	50,00	56,77	2 από 47
ΔΗΜΟΣ ΗΡΑΚΛΕΙΟΥ ΑΤΤΙΚΗΣ	ΠΕΡΙΦΕΡΕΙΑ ΑΤΤΙΚΗΣ	72,05	62,83	62,50	29,02	25,00	50,28	3 από 47
ΔΗΜΟΣ ΧΑΙΔΑΡΙΟΥ	ΠΕΡΙΦΕΡΕΙΑ ΑΤΤΙΚΗΣ	79,08	18,48	65,63	24,86	50,00	47,61	4 από 47
ΔΗΜΟΣ ΑΜΑΡΟΥΣΙΟΥ	ΠΕΡΙΦΕΡΕΙΑ ΑΤΤΙΚΗΣ	47,88	34,35	75,00	25,00	50,00	46,45	5 από 47
ΔΗΜΟΣ ΠΑΠΑΓΟΥ-ΧΟΛΑΡΓΟΥ	ΠΕΡΙΦΕΡΕΙΑ ΑΤΤΙΚΗΣ	55,15	42,31	56,25	35,27	41,67	46,13	6 από 47
ΔΗΜΟΣ ΧΑΛΑΝΔΡΙΟΥ	ΠΕΡΙΦΕΡΕΙΑ ΑΤΤΙΚΗΣ	54,55	36,15	53,13	25,45	50,00	43,85	7 από 47
ΔΗΜΟΣ ΑΜΠΕΛΟΚΗΠΩΝ-ΜΕΝΕΜΕΝΗΣ	ΠΕΡΙΦΕΡΕΙΑ ΚΕΝΤΡ. ΜΑΚΕΔΟΝΙΑΣ	40,82	59,67	62,50	38,39	16,67	43,61	8 από 47
ΔΗΜΟΣ ΠΕΝΤΕΛΗΣ	ΠΕΡΙΦΕΡΕΙΑ ΑΤΤΙΚΗΣ	47,27	40,56	56,25	29,46	41,67	43,04	9 από 47
ΔΗΜΟΣ ΝΕΑΠΟΛΗΣ-ΣΥΚΕΩΝ	ΠΕΡΙΦΕΡΕΙΑ ΚΕΝΤΡ. ΜΑΚΕΔΟΝΙΑΣ	40,00	48,12	62,50	25,89	33,33	41,97	10 από 47
ΔΗΜΟΣ ΚΟΡΔΕΛΙΟΥ-ΕΥΟΣΜΟΥ	ΠΕΡΙΦΕΡΕΙΑ ΚΕΝΤΡ. ΜΑΚΕΔΟΝΙΑΣ	53,73	52,40	53,13	22,32	25,00	41,32	11 από 47
ΔΗΜΟΣ ΠΑΥΛΟΥ ΜΕΛΑ	ΠΕΡΙΦΕΡΕΙΑ ΚΕΝΤΡ. ΜΑΚΕΔΟΝΙΑΣ	41,82	39,02	62,50	35,71	25,00	40,81	12 από 47
ΔΗΜΟΣ ΖΩΓΡΑΦΟΥ	ΠΕΡΙΦΕΡΕΙΑ ΑΤΤΙΚΗΣ	34,55	44,67	62,50	25,00	33,33	40,01	13 από 47
ΔΗΜΟΣ ΠΕΙΡΑΙΩΣ	ΠΕΡΙΦΕΡΕΙΑ ΑΤΤΙΚΗΣ	40,61	40,30	65,63	34,82	16,67	39,60	14 από 47
ΔΗΜΟΣ ΝΙΚΑΙΑΣ-ΑΓΙΟΥ ΙΩΑΝΝΗ ΡΕΝΤΗ	ΠΕΡΙΦΕΡΕΙΑ ΑΤΤΙΚΗΣ	82,02	43,07	62,50	6,25	0,00	38,77	15 από 47
ΔΗΜΟΣ ΑΙΓΑΛΕΩ	ΠΕΡΙΦΕΡΕΙΑ ΑΤΤΙΚΗΣ	61,91	15,72	68,75	22,32	25,00	38,74	16 από 47
ΔΗΜΟΣ ΠΕΤΡΟΥΠΟΛΕΩΣ	ΠΕΡΙΦΕΡΕΙΑ ΑΤΤΙΚΗΣ	47,27	45,15	56,25	28,13	16,67	38,69	17 από 47
ΔΗΜΟΣ ΒΥΡΩΝΟΣ	ΠΕΡΙΦΕΡΕΙΑ ΑΤΤΙΚΗΣ	20,61	42,37	71,88	18,75	33,33	37,39	18 από 47
ΔΗΜΟΣ ΓΑΛΑΤΣΙΟΥ	ΠΕΡΙΦΕΡΕΙΑ ΑΤΤΙΚΗΣ	20,61	51,60	65,63	22,32	25,00	37,03	19 από 47
ΔΗΜΟΣ ΙΛΙΟΥ	ΠΕΡΙΦΕΡΕΙΑ ΑΤΤΙΚΗΣ	40,61	45,67	62,50	19,20	16,67	36,93	20 από 47
ΔΗΜΟΣ ΕΛΛΗΝΙΚΟΥ-ΑΡΓΥΡΟΥΠΟΛΗΣ	ΠΕΡΙΦΕΡΕΙΑ ΑΤΤΙΚΗΣ	27,27	21,96	56,25	25,89	50,00	36,27	21 από 47
ΔΗΜΟΣ ΚΟΥΡΥΔΑΛΛΟΥ	ΠΕΡΙΦΕΡΕΙΑ ΑΤΤΙΚΗΣ	43,33	39,28	46,88	22,32	25,00	35,36	22 από 47
ΔΗΜΟΣ ΝΕΑΣ ΣΜΥΡΝΗΣ	ΠΕΡΙΦΕΡΕΙΑ ΑΤΤΙΚΗΣ	34,55	33,13	59,38	31,70	16,67	35,08	23 από 47

ΚΑΤΗΓΟΡΙΑ Α: ΔΗΜΟΙ ΜΗΤΡΟΠΟΛΙΤΙΚΩΝ ΚΕΝΤΡΩΝ								
Δήμοι	Περιφέρεια	Α. Οργάνωση και Διακυβέρνηση	Β. Οικονομική Διαχείριση	Γ. Υπηρεσίες	Δ. Βιωσιμότητα	Ε. Πολιτική Προστασία	Συνολική βαθμολογία	Κατάταξη
ΔΗΜΟΣ ΝΕΑΣ ΙΩΝΙΑΣ	ΠΕΡΙΦΕΡΕΙΑ ΑΤΤΙΚΗΣ	27,88	36,63	46,88	38,39	25,00	34,95	24 από 47
ΔΗΜΟΣ ΑΓΙΑΣ ΠΑΡΑΣΚΕΥΗΣ	ΠΕΡΙΦΕΡΕΙΑ ΑΤΤΙΚΗΣ	13,94	47,58	59,38	18,75	33,33	34,59	25 από 47
ΔΗΜΟΣ ΗΛΙΟΥΠΟΛΕΩΣ	ΠΕΡΙΦΕΡΕΙΑ ΑΤΤΙΚΗΣ	13,94	52,01	65,63	22,32	16,67	34,11	26 από 47
ΔΗΜΟΣ ΑΓΙΟΥ ΔΗΜΗΤΡΙΟΥ	ΠΕΡΙΦΕΡΕΙΑ ΑΤΤΙΚΗΣ	27,27	41,76	65,63	18,75	16,67	34,01	27 από 47
ΔΗΜΟΣ ΓΛΥΦΑΔΑΣ	ΠΕΡΙΦΕΡΕΙΑ ΑΤΤΙΚΗΣ	7,27	43,82	65,63	18,75	33,33	33,76	28 από 47
ΔΗΜΟΣ ΘΕΣΣΑΛΟΝΙΚΗΣ	ΠΕΡΙΦΕΡΕΙΑ ΚΕΝΤΡ. ΜΑΚΕΔΟΝΙΑΣ	33,94	33,25	62,50	22,32	16,67	33,74	29 από 47
ΔΗΜΟΣ ΑΓΙΑΣ ΒΑΡΒΑΡΑΣ	ΠΕΡΙΦΕΡΕΙΑ ΑΤΤΙΚΗΣ	27,88	28,69	62,50	15,63	33,33	33,61	30 από 47
ΔΗΜΟΣ ΚΗΦΙΣΙΑΣ	ΠΕΡΙΦΕΡΕΙΑ ΑΤΤΙΚΗΣ	17,27	35,28	50,00	25,89	33,33	32,35	31 από 47
ΔΗΜΟΣ ΠΕΡΑΜΑΤΟΣ	ΠΕΡΙΦΕΡΕΙΑ ΑΤΤΙΚΗΣ	47,88	30,63	34,38	22,77	25,00	32,13	32 από 47
ΔΗΜΟΣ ΔΑΦΝΗΣ-ΥΜΗΤΤΟΥ	ΠΕΡΙΦΕΡΕΙΑ ΑΤΤΙΚΗΣ	20,61	41,95	65,63	22,32	8,33	31,77	33 από 47
ΔΗΜΟΣ ΜΕΤΑΜΟΡΦΩΣΕΩΣ	ΠΕΡΙΦΕΡΕΙΑ ΑΤΤΙΚΗΣ	34,55	26,37	46,88	25,89	25,00	31,74	34 από 47
ΔΗΜΟΣ ΠΑΛΑΙΟΥ ΦΑΛΗΡΟΥ	ΠΕΡΙΦΕΡΕΙΑ ΑΤΤΙΚΗΣ	45,71	54,82	56,25	0,00	0,00	31,36	35 από 47
ΔΗΜΟΣ ΑΘΗΝΑΙΩΝ	ΠΕΡΙΦΕΡΕΙΑ ΑΤΤΙΚΗΣ	21,21	36,36	71,88	18,75	8,33	31,31	36 από 47
ΔΗΜΟΣ ΒΡΙΛΗΣΣΙΩΝ	ΠΕΡΙΦΕΡΕΙΑ ΑΤΤΙΚΗΣ	7,27	31,49	65,63	25,45	25,00	30,97	37 από 47
ΔΗΜΟΣ ΑΛΙΜΟΥ	ΠΕΡΙΦΕΡΕΙΑ ΑΤΤΙΚΗΣ	7,88	23,96	78,13	19,20	25,00	30,83	38 από 47
ΔΗΜΟΣ ΚΑΛΛΙΘΕΑΣ	ΠΕΡΙΦΕΡΕΙΑ ΑΤΤΙΚΗΣ	20,00	46,50	59,38	18,75	8,33	30,59	39 από 47
ΔΗΜΟΣ ΛΥΚΟΒΡΥΣΗΣ-ΠΕΥΚΗΣ	ΠΕΡΙΦΕΡΕΙΑ ΑΤΤΙΚΗΣ	53,47	45,10	50,00	0,00	0,00	29,71	40 από 47
ΔΗΜΟΣ ΚΑΙΣΑΡΙΑΝΗΣ	ΠΕΡΙΦΕΡΕΙΑ ΑΤΤΙΚΗΣ	7,27	26,20	50,00	18,75	41,67	28,78	41 από 47
ΔΗΜΟΣ ΑΓΙΩΝ ΑΝΑΡΓΥΡΩΝ-ΚΑΜΑΤΕΡΟΥ	ΠΕΡΙΦΕΡΕΙΑ ΑΤΤΙΚΗΣ	20,61	30,69	59,38	15,63	16,67	28,59	42 από 47
ΔΗΜΟΣ ΦΙΛΟΘΕΗΣ-ΨΥΧΙΚΟΥ	ΠΕΡΙΦΕΡΕΙΑ ΑΤΤΙΚΗΣ	27,27	24,69	40,63	25,00	25,00	28,52	43 από 47
ΔΗΜΟΣ ΚΕΡΑΤΣΙΝΙΟΥ-ΔΡΑΠΕΤΣΩΝΑΣ	ΠΕΡΙΦΕΡΕΙΑ ΑΤΤΙΚΗΣ	13,94	31,82	50,00	18,75	16,67	26,24	44 από 47
ΔΗΜΟΣ Ν. ΦΙΛΑΔΕΛΦΕΙΑΣ - Ν. ΧΑΛΚΗΔΟΝΑΣ	ΠΕΡΙΦΕΡΕΙΑ ΑΤΤΙΚΗΣ	27,88	25,50	50,00	25,89	0,00	25,85	45 από 47
ΔΗΜΟΣ ΠΕΡΙΣΤΕΡΙΟΥ	ΠΕΡΙΦΕΡΕΙΑ ΑΤΤΙΚΗΣ	20,00	39,99	59,38	0,00	0,00	23,87	46 από 47
ΔΗΜΟΣ ΚΑΛΑΜΑΡΙΑΣ	ΠΕΡΙΦΕΡΕΙΑ ΚΕΝΤΡ. ΜΑΚΕΔΟΝΙΑΣ	13,76	37,60	62,50	0,00	0,00	22,77	47 από 47

ΚΑΤΗΓΟΡΙΑ Β: ΜΕΓΑΛΟΙ ΗΠΕΙΡΩΤΙΚΟΙ ΔΗΜΟΙ								
Δήμοι	Περιφέρεια	Α. Οργάνωση και Διακυβέρνηση	Β. Οικονομική Διαχείριση	Γ. Υπηρεσίες	Δ. Βιωσιμότητα	Ε. Πολιτική Προστασία	Συνολική Βαθμολογία	Κατάταξη
ΔΗΜΟΣ ΗΡΑΚΛΕΙΟΥ ΚΡΗΤΗΣ	ΠΕΡΙΦΕΡΕΙΑ ΚΡΗΤΗΣ	74,99	64,25	86,40	43,05	62,69	66,27	1 από 93
ΔΗΜΟΣ ΘΕΡΜΗΣ	ΠΕΡΙΦΕΡΕΙΑ ΚΕΝΤΡ. ΜΑΚΕΔΟΝΙΑΣ	68,86	77,12	53,13	29,68	42,11	54,18	2 από 93
ΔΗΜΟΣ ΜΑΡΑΘΩΝΟΣ	ΠΕΡΙΦΕΡΕΙΑ ΑΤΤΙΚΗΣ	72,51	28,67	53,13	28,13	63,29	49,15	3 από 93
ΔΗΜΟΣ ΑΛΜΩΠΙΑΣ	ΠΕΡΙΦΕΡΕΙΑ ΚΕΝΤΡ. ΜΑΚΕΔΟΝΙΑΣ	66,78	50,57	43,75	28,55	50,47	48,02	4 από 93
ΔΗΜΟΣ ΤΡΙΚΚΑΙΩΝ	ΠΕΡΙΦΕΡΕΙΑ ΘΕΣΣΑΛΙΑΣ	47,88	52,21	62,50	25,45	41,67	45,94	5 από 93
ΔΗΜΟΣ ΕΛΑΣΣΟΝΑΣ	ΠΕΡΙΦΕΡΕΙΑ ΘΕΣΣΑΛΙΑΣ	55,69	45,03	53,13	19,64	50,00	44,70	6 από 93
ΔΗΜΟΣ ΦΛΩΡΙΝΑΣ	ΠΕΡΙΦΕΡΕΙΑ ΔΥΤΙΚΗΣ ΜΑΚΕΔΟΝΙΑΣ	47,88	48,27	31,25	28,57	66,67	44,53	7 από 93
ΔΗΜΟΣ ΒΟΛΟΥ	ΠΕΡΙΦΕΡΕΙΑ ΘΕΣΣΑΛΙΑΣ	62,11	49,64	62,50	31,57	16,67	44,50	8 από 93
ΔΗΜΟΣ ΧΑΝΙΩΝ	ΠΕΡΙΦΕΡΕΙΑ ΚΡΗΤΗΣ	54,55	49,29	53,13	31,70	33,33	44,40	9 από 93
ΔΗΜΟΣ ΠΑΤΡΕΩΝ	ΠΕΡΙΦΕΡΕΙΑ ΔΥΤΙΚΗΣ ΕΛΛΑΔΑΣ	54,55	39,73	59,38	38,84	25,00	43,50	10 από 93
ΔΗΜΟΣ ΛΑΜΙΕΩΝ	ΠΕΡΙΦΕΡΕΙΑ ΣΤΕΡΕΑΣ ΕΛΛΑΔΑΣ	33,33	56,46	65,63	0,00	58,54	42,79	11 από 93
ΔΗΜΟΣ ΞΑΝΘΗΣ	ΠΕΡΙΦ. ΑΝ. ΜΑΚΕΔΟΝΙΑΣ & ΘΡΑΚΗΣ	42,01	55,54	43,75	29,44	42,75	42,70	12 από 93
ΔΗΜΟΣ ΚΟΜΟΤΗΝΗΣ	ΠΕΡΙΦ. ΑΝ. ΜΑΚΕΔΟΝΙΑΣ & ΘΡΑΚΗΣ	33,94	64,01	50,00	21,88	41,67	42,30	13 από 93
ΔΗΜΟΣ ΡΕΘΥΜΝΗΣ	ΠΕΡΙΦΕΡΕΙΑ ΚΡΗΤΗΣ	41,21	46,45	46,88	32,14	41,67	41,67	14 από 93
ΔΗΜΟΣ ΑΙΓΙΑΛΕΙΑΣ	ΠΕΡΙΦΕΡΕΙΑ ΔΥΤΙΚΗΣ ΕΛΛΑΔΑΣ	68,17	52,04	53,13	17,53	9,94	40,16	15 από 93
ΔΗΜΟΣ ΟΡΕΣΤΙΑΔΑΣ	ΠΕΡΙΦ. ΑΝ. ΜΑΚΕΔΟΝΙΑΣ & ΘΡΑΚΗΣ	40,61	38,70	50,00	28,57	41,67	39,91	16 από 93
ΔΗΜΟΣ ΧΙΟΥ	ΠΕΡΙΦΕΡΕΙΑ ΒΟΡΕΙΟΥ ΑΙΓΑΙΟΥ	41,21	12,70	43,75	15,63	84,33	39,52	17 από 93
ΔΗΜΟΣ ΠΑΛΛΗΝΗΣ	ΠΕΡΙΦΕΡΕΙΑ ΑΤΤΙΚΗΣ	81,95	59,10	56,25	0,00	0,00	39,46	18 από 93
ΔΗΜΟΣ ΧΑΛΚΙΔΕΩΝ	ΠΕΡΙΦΕΡΕΙΑ ΣΤΕΡΕΑΣ ΕΛΛΑΔΑΣ	47,88	32,54	50,00	21,88	41,67	38,79	19 από 93
ΔΗΜΟΣ ΦΥΛΗΣ	ΠΕΡΙΦΕΡΕΙΑ ΑΤΤΙΚΗΣ	41,21	40,43	50,00	28,57	33,33	38,71	20 από 93
ΔΗΜΟΣ ΧΕΡΣΟΝΗΣΟΥ	ΠΕΡΙΦΕΡΕΙΑ ΚΡΗΤΗΣ	47,88	26,09	31,25	32,14	50,00	37,47	21 από 93
ΔΗΜΟΣ ΑΛΕΞΑΝΔΡΟΥΠΟΛΗΣ	ΠΕΡΙΦ. ΑΝ. ΜΑΚΕΔΟΝΙΑΣ & ΘΡΑΚΗΣ	20,61	52,71	68,75	19,20	25,00	37,25	22 από 93
ΔΗΜΟΣ ΩΡΑΙΟΚΑΣΤΡΟΥ	ΠΕΡΙΦΕΡΕΙΑ ΚΕΝΤΡ. ΜΑΚΕΔΟΝΙΑΣ	41,21	46,62	37,50	25,45	33,33	36,82	23 από 93
ΔΗΜΟΣ ΤΥΡΝΑΒΟΥ	ΠΕΡΙΦΕΡΕΙΑ ΘΕΣΣΑΛΙΑΣ	47,88	29,74	43,75	28,57	33,33	36,65	24 από 93

ΚΑΤΗΓΟΡΙΑ Β: ΜΕΓΑΛΟΙ ΗΠΕΙΡΩΤΙΚΟΙ ΔΗΜΟΙ

Δήμοι	Περιφέρεια	Α. Οργάνωση και Διακυβέρνηση	Β. Οικονομική Διαχείριση	Γ. Υπηρεσίες	Δ. Βιωσιμότητα	Ε. Πολιτική Προστασία	Συνολική Βαθμολογία	Κατάταξη
ΔΗΜΟΣ ΑΡΤΑΙΩΝ	ΠΕΡΙΦΕΡΕΙΑ ΗΠΕΙΡΟΥ	27,27	28,82	62,50	22,77	41,67	36,61	25 από 93
ΔΗΜΟΣ ΑΓΡΙΝΙΟΥ	ΠΕΡΙΦΕΡΕΙΑ ΔΥΤΙΚΗΣ ΕΛΛΑΔΑΣ	34,55	41,86	68,75	12,50	25,00	36,53	26 από 93
ΔΗΜΟΣ ΧΑΛΚΗΔΟΝΟΣ	ΠΕΡΙΦΕΡΕΙΑ ΚΕΝΤΡ. ΜΑΚΕΔΟΝΙΑΣ	44,55	58,45	28,13	25,45	25,00	36,31	27 από 93
ΔΗΜΟΣ ΡΟΔΟΥ	ΠΕΡΙΦΕΡΕΙΑ ΝΟΤΙΟΥ ΑΙΓΑΙΟΥ	47,27	20,53	53,13	25,45	33,33	35,94	28 από 93
ΔΗΜΟΣ ΑΡΓΟΥΣ-ΜΥΚΗΝΩΝ	ΠΕΡΙΦΕΡΕΙΑ ΠΕΛΟΠΟΝΝΗΣΟΥ	47,36	20,81	56,25	12,50	41,67	35,72	29 από 93
ΔΗΜΟΣ ΠΡΕΒΕΖΑΣ	ΠΕΡΙΦΕΡΕΙΑ ΗΠΕΙΡΟΥ	47,27	24,28	50,00	22,32	33,33	35,44	30 από 93
ΔΗΜΟΣ ΑΧΑΡΝΩΝ	ΠΕΡΙΦΕΡΕΙΑ ΑΤΤΙΚΗΣ	20,61	38,63	65,63	18,75	33,33	35,39	31 από 93
ΔΗΜΟΣ ΑΛΕΞΑΝΔΡΕΙΑΣ	ΠΕΡΙΦΕΡΕΙΑ ΚΕΝΤΡ. ΜΑΚΕΔΟΝΙΑΣ	42,76	41,41	56,25	19,20	16,67	35,26	32 από 93
ΔΗΜΟΣ ΒΕΡΟΙΑΣ	ΠΕΡΙΦΕΡΕΙΑ ΚΕΝΤΡ. ΜΑΚΕΔΟΝΙΑΣ	27,27	39,08	65,63	19,20	25,00	35,23	33 από 93
ΔΗΜΟΣ ΠΑΙΑΝΙΑΣ	ΠΕΡΙΦΕΡΕΙΑ ΑΤΤΙΚΗΣ	37,17	27,50	40,63	25,45	41,67	34,48	34 από 93
ΔΗΜΟΣ ΚΑΒΑΛΑΣ	ΠΕΡΙΦ. ΑΝ. ΜΑΚΕΔΟΝΙΑΣ & ΘΡΑΚΗΣ	23,33	39,37	50,00	25,89	33,33	34,39	35 από 93
ΔΗΜΟΣ ΠΑΓΓΑΙΟΥ	ΠΕΡΙΦ. ΑΝ. ΜΑΚΕΔΟΝΙΑΣ & ΘΡΑΚΗΣ	41,21	29,19	37,50	29,46	33,33	34,14	36 από 93
ΔΗΜΟΣ ΠΟΥΛΥΓΥΡΟΥ	ΠΕΡΙΦΕΡΕΙΑ ΚΕΝΤΡ. ΜΑΚΕΔΟΝΙΑΣ	39,57	24,69	50,00	22,32	33,33	33,98	37 από 93
ΔΗΜΟΣ ΣΕΡΡΩΝ	ΠΕΡΙΦΕΡΕΙΑ ΚΕΝΤΡ. ΜΑΚΕΔΟΝΙΑΣ	23,94	40,83	46,88	29,46	25,00	33,22	38 από 93
ΔΗΜΟΣ ΔΡΑΜΑΣ	ΠΕΡΙΦ. ΑΝ. ΜΑΚΕΔΟΝΙΑΣ & ΘΡΑΚΗΣ	13,94	36,89	62,50	19,20	33,33	33,17	39 από 93
ΔΗΜΟΣ ΘΗΒΑΙΩΝ	ΠΕΡΙΦΕΡΕΙΑ ΣΤΕΡΕΑΣ ΕΛΛΑΔΑΣ	20,61	42,18	50,00	18,75	33,33	32,97	40 από 93
ΔΗΜΟΣ ΚΑΛΑΜΑΤΑΣ	ΠΕΡΙΦΕΡΕΙΑ ΠΕΛΟΠΟΝΝΗΣΟΥ	20,61	40,23	56,25	22,77	25,00	32,97	41 από 93
ΔΗΜΟΣ ΜΥΤΙΛΗΝΗΣ	ΠΕΡΙΦΕΡΕΙΑ ΒΟΡΕΙΟΥ ΑΙΓΑΙΟΥ	34,55	40,18	40,63	15,63	33,33	32,86	42 από 93
ΔΗΜΟΣ ΛΕΒΑΔΕΩΝ	ΠΕΡΙΦΕΡΕΙΑ ΣΤΕΡΕΑΣ ΕΛΛΑΔΑΣ	13,94	45,03	46,88	16,07	41,67	32,72	43 από 93
ΔΗΜΟΣ ΔΙΟΝΥΣΟΥ	ΠΕΡΙΦΕΡΕΙΑ ΑΤΤΙΚΗΣ	20,61	35,78	65,63	6,25	33,33	32,32	44 από 93
ΔΗΜΟΣ ΛΑΓΚΑΔΑ	ΠΕΡΙΦΕΡΕΙΑ ΚΕΝΤΡ. ΜΑΚΕΔΟΝΙΑΣ	13,94	54,91	43,75	22,77	25,00	32,07	45 από 93
ΔΗΜΟΣ ΝΑΥΠΑΚΤΙΑΣ	ΠΕΡΙΦΕΡΕΙΑ ΔΥΤΙΚΗΣ ΕΛΛΑΔΑΣ	41,21	25,53	31,25	28,57	33,33	31,98	46 από 93
ΔΗΜΟΣ ΒΑΡΗΣ-ΒΟΥΛΑΣ-ΒΟΥΛΙΑΓΜΕΝΗΣ	ΠΕΡΙΦΕΡΕΙΑ ΑΤΤΙΚΗΣ	20,61	38,55	50,00	25,45	25,00	31,92	47 από 93
ΔΗΜΟΣ ΤΡΙΦΥΛΙΑΣ	ΠΕΡΙΦΕΡΕΙΑ ΠΕΛΟΠΟΝΝΗΣΟΥ	47,27	47,37	21,88	9,38	33,33	31,84	48 από 93

ΚΑΤΗΓΟΡΙΑ Β: ΜΕΓΑΛΟΙ ΗΠΕΙΡΩΤΙΚΟΙ ΔΗΜΟΙ

Δήμοι	Περιφέρεια	Α. Οργάνωση και Διακυβέρνηση	Β. Οικονομική Διαχείριση	Γ. Υπηρεσίες	Δ. Βιωσιμότητα	Ε. Πολιτική Προστασία	Συνολική Βαθμολογία	Κατάταξη
ΔΗΜΟΣ ΣΑΡΩΝΙΚΟΥ	ΠΕΡΙΦΕΡΕΙΑ ΑΤΤΙΚΗΣ	21,21	28,08	34,38	41,96	33,33	31,79	49 από 93
ΔΗΜΟΣ ΙΩΑΝΝΙΝΩΝ	ΠΕΡΙΦΕΡΕΙΑ ΗΠΕΙΡΟΥ	27,68	41,00	53,13	19,20	16,67	31,53	50 από 93
ΔΗΜΟΣ ΠΥΡΓΟΥ	ΠΕΡΙΦΕΡΕΙΑ ΔΥΤΙΚΗΣ ΕΛΛΑΔΑΣ	27,27	38,42	40,63	25,89	25,00	31,44	51 από 93
ΔΗΜΟΣ ΚΡΩΠΙΑΣ	ΠΕΡΙΦΕΡΕΙΑ ΑΤΤΙΚΗΣ	13,33	41,68	53,13	22,32	25,00	31,09	52 από 93
ΔΗΜΟΣ ΗΓΟΥΜΕΝΙΤΣΑΣ	ΠΕΡΙΦΕΡΕΙΑ ΗΠΕΙΡΟΥ	27,27	32,22	50,00	19,20	25,00	30,74	53 από 93
ΔΗΜΟΣ ΙΕΡΑΠΕΤΡΑΣ	ΠΕΡΙΦΕΡΕΙΑ ΚΡΗΤΗΣ	13,94	42,42	40,63	22,77	33,33	30,62	54 από 93
ΔΗΜΟΣ ΚΟΡΙΝΘΙΩΝ	ΠΕΡΙΦΕΡΕΙΑ ΠΕΛΟΠΟΝΝΗΣΟΥ	13,33	50,25	43,75	19,20	25,00	30,31	55 από 93
ΔΗΜΟΣ ΠΑΙΟΝΙΑΣ	ΠΕΡΙΦΕΡΕΙΑ ΚΕΝΤΡ. ΜΑΚΕΔΟΝΙΑΣ	34,55	30,92	34,38	25,89	25,00	30,15	56 από 93
ΔΗΜΟΣ ΚΑΤΕΡΙΝΗΣ	ΠΕΡΙΦΕΡΕΙΑ ΚΕΝΤΡ. ΜΑΚΕΔΟΝΙΑΣ	20,61	27,95	50,00	25,89	25,00	29,89	57 από 93
ΔΗΜΟΣ ΕΟΡΔΑΙΑΣ	ΠΕΡΙΦΕΡΕΙΑ ΔΥΤΙΚΗΣ ΜΑΚΕΔΟΝΙΑΣ	20,00	28,35	50,00	25,89	25,00	29,85	58 από 93
ΔΗΜΟΣ ΛΑΥΡΕΩΤΙΚΗΣ	ΠΕΡΙΦΕΡΕΙΑ ΑΤΤΙΚΗΣ	13,33	28,38	50,00	15,63	41,67	29,80	59 από 93
ΔΗΜΟΣ ΩΡΩΠΟΥ	ΠΕΡΙΦΕΡΕΙΑ ΑΤΤΙΚΗΣ	34,55	26,61	46,88	15,63	25,00	29,73	60 από 93
ΔΗΜΟΣ ΑΡΓΟΣΤΟΛΙΟΥ	ΠΕΡΙΦΕΡΕΙΑ ΙΟΝΙΩΝ ΝΗΣΩΝ	39,33	21,74	50,00	12,50	25,00	29,71	61 από 93
ΔΗΜΟΣ ΕΔΕΣΣΑΣ	ΠΕΡΙΦΕΡΕΙΑ ΚΕΝΤΡ. ΜΑΚΕΔΟΝΙΑΣ	20,00	29,60	37,50	19,20	41,67	29,59	62 από 93
ΔΗΜΟΣ ΘΕΡΜΑΙΚΟΥ	ΠΕΡΙΦΕΡΕΙΑ ΚΕΝΤΡ. ΜΑΚΕΔΟΝΙΑΣ	13,94	41,90	46,88	19,20	25,00	29,38	63 από 93
ΔΗΜΟΣ ΕΛΕΥΣΙΝΑΣ	ΠΕΡΙΦΕΡΕΙΑ ΑΤΤΙΚΗΣ	20,61	26,11	65,63	25,45	8,33	29,22	64 από 93
ΔΗΜΟΣ ΜΕΓΑΡΕΩΝ	ΠΕΡΙΦΕΡΕΙΑ ΑΤΤΙΚΗΣ	13,33	29,48	46,88	21,88	33,33	28,98	65 από 93
ΔΗΜΟΣ ΗΡΩΙΚΗΣ ΠΟΛΕΩΣ ΝΑΟΥΣΑΣ	ΠΕΡΙΦΕΡΕΙΑ ΚΕΝΤΡ. ΜΑΚΕΔΟΝΙΑΣ	17,27	42,59	56,25	18,75	8,33	28,64	66 από 93
ΔΗΜΟΣ ΗΛΙΔΑΣ	ΠΕΡΙΦΕΡΕΙΑ ΔΥΤΙΚΗΣ ΕΛΛΑΔΑΣ	16,67	39,34	50,00	3,57	33,33	28,58	67 από 93
ΔΗΜΟΣ ΣΠΑΤΩΝ-ΑΡΤΕΜΙΔΟΣ	ΠΕΡΙΦΕΡΕΙΑ ΑΤΤΙΚΗΣ	20,61	39,20	46,88	18,75	16,67	28,42	68 από 93
ΔΗΜΟΣ ΣΥΡΟΥ-ΕΡΜΟΥΠΟΛΗΣ	ΠΕΡΙΦΕΡΕΙΑ ΝΟΤΙΟΥ ΑΙΓΑΙΟΥ	21,21	35,44	43,75	15,63	25,00	28,21	69 από 93
ΔΗΜΟΣ ΣΠΑΡΤΗΣ	ΠΕΡΙΦΕΡΕΙΑ ΠΕΛΟΠΟΝΝΗΣΟΥ	26,67	34,83	43,75	0,00	33,33	27,72	70 από 93
ΔΗΜΟΣ ΚΑΡΔΙΤΣΑΣ	ΠΕΡΙΦΕΡΕΙΑ ΘΕΣΣΑΛΙΑΣ	13,33	29,55	50,00	19,20	25,00	27,42	71 από 93
ΔΗΜΟΣ ΑΣΠΡΟΠΥΡΓΟΥ	ΠΕΡΙΦΕΡΕΙΑ ΑΤΤΙΚΗΣ	10,00	37,04	62,50	19,20	8,33	27,41	72 από 93

ΚΑΤΗΓΟΡΙΑ Β: ΜΕΓΑΛΟΙ ΗΠΕΙΡΩΤΙΚΟΙ ΔΗΜΟΙ

Δήμοι	Περιφέρεια	Α. Οργάνωση και Διακυβέρνηση	Β. Οικονομική Διαχείριση	Γ. Υπηρεσίες	Δ. Βιωσιμότητα	Ε. Πολιτική Προστασία	Συνολική βαθμολογία	Κατάταξη
ΔΗΜΟΣ ΤΡΙΠΟΛΗΣ	ΠΕΡΙΦΕΡΕΙΑ ΠΕΛΟΠΟΝΝΗΣΟΥ	33,33	42,87	46,88	12,50	0,00	27,12	73 από 93
ΔΗΜΟΣ ΓΡΕΒΕΝΩΝ	ΠΕΡΙΦΕΡΕΙΑ ΔΥΤΙΚΗΣ ΜΑΚΕΔΟΝΙΑΣ	46,67	16,83	53,13	18,75	0,00	27,07	74 από 93
ΔΗΜΟΣ ΚΑΣΤΟΡΙΑΣ	ΠΕΡΙΦΕΡΕΙΑ ΔΥΤΙΚΗΣ ΜΑΚΕΔΟΝΙΑΣ	13,33	34,76	43,75	25,45	16,67	26,79	75 από 93
ΔΗΜΟΣ ΚΕΝΤΡ. ΚΕΡΚΥΡΑΣ ΚΑΙ ΔΙΑΠΟΝΤΙΩΝ ΝΗΣΩΝ	ΠΕΡΙΦΕΡΕΙΑ ΙΟΝΙΩΝ ΝΗΣΩΝ	20,61	23,11	46,88	15,63	25,00	26,24	76 από 93
ΔΗΜΟΣ ΚΑΡΠΕΝΗΣΙΟΥ	ΠΕΡΙΦΕΡΕΙΑ ΣΤΕΡΕΑΣ ΕΛΛΑΔΑΣ	20,00	23,10	46,88	16,07	25,00	26,21	77 από 93
ΔΗΜΟΣ ΑΝΑΤΟΛΙΚΗΣ ΣΑΜΟΥ	ΠΕΡΙΦΕΡΕΙΑ ΒΟΡΕΙΟΥ ΑΙΓΑΙΟΥ	27,27	18,20	50,00	9,82	25,00	26,06	78 από 93
ΔΗΜΟΣ ΔΕΛΦΩΝ	ΠΕΡΙΦΕΡΕΙΑ ΣΤΕΡΕΑΣ ΕΛΛΑΔΑΣ	27,27	20,80	53,13	9,82	16,67	25,54	79 από 93
ΔΗΜΟΣ ΙΕΡΑΣ ΠΟΛΗΣ ΜΕΣΟΛΟΓΓΙΟΥ	ΠΕΡΙΦΕΡΕΙΑ ΔΥΤΙΚΗΣ ΕΛΛΑΔΑΣ	13,94	30,81	43,75	22,32	16,67	25,50	80 από 93
ΔΗΜΟΣ ΚΟΖΑΝΗΣ	ΠΕΡΙΦΕΡΕΙΑ ΔΥΤΙΚΗΣ ΜΑΚΕΔΟΝΙΑΣ	40,13	23,58	62,50	0,00	0,00	25,24	81 από 93
ΔΗΜΟΣ ΚΙΛΚΙΣ	ΠΕΡΙΦΕΡΕΙΑ ΚΕΝΤΡ. ΜΑΚΕΔΟΝΙΑΣ	10,61	46,82	34,38	15,63	16,67	24,82	82 από 93
ΔΗΜΟΣ ΛΕΥΚΑΔΑΣ	ΠΕΡΙΦΕΡΕΙΑ ΙΟΝΙΩΝ ΝΗΣΩΝ	20,61	21,56	40,63	15,63	25,00	24,68	83 από 93
ΔΗΜΟΣ ΔΕΛΤΑ	ΠΕΡΙΦΕΡΕΙΑ ΚΕΝΤΡ. ΜΑΚΕΔΟΝΙΑΣ	13,94	38,67	56,25	0,00	8,33	23,44	84 από 93
ΔΗΜΟΣ ΑΓΙΟΥ ΝΙΚΟΛΑΟΥ	ΠΕΡΙΦΕΡΕΙΑ ΚΡΗΤΗΣ	13,94	29,67	43,75	19,20	8,33	22,98	85 από 93
ΔΗΜΟΣ ΛΑΡΙΣΑΙΩΝ	ΠΕΡΙΦΕΡΕΙΑ ΘΕΣΣΑΛΙΑΣ	6,67	35,65	62,50	9,41	0,00	22,85	86 από 93
ΔΗΜΟΣ ΔΙΟΥ-ΟΛΥΜΠΟΥ	ΠΕΡΙΦΕΡΕΙΑ ΚΕΝΤΡ. ΜΑΚΕΔΟΝΙΑΣ	7,27	37,47	37,50	22,32	0,00	20,91	87 από 93
ΔΗΜΟΣ ΝΕΑΣ ΠΡΟΠΟΝΤΙΔΑΣ	ΠΕΡΙΦΕΡΕΙΑ ΚΕΝΤΡ. ΜΑΚΕΔΟΝΙΑΣ	6,67	49,99	46,88	0,00	0,00	20,71	88 από 93
ΔΗΜΟΣ ΠΕΛΛΑΣ	ΠΕΡΙΦΕΡΕΙΑ ΚΕΝΤΡ. ΜΑΚΕΔΟΝΙΑΣ	26,67	30,11	40,63	0,00	0,00	19,48	89 από 93
ΔΗΜΟΣ ΝΑΥΠΛΙΕΩΝ	ΠΕΡΙΦΕΡΕΙΑ ΠΕΛΟΠΟΝΝΗΣΟΥ	13,94	21,36	50,00	0,00	8,33	18,73	90 από 93
ΔΗΜΟΣ ΔΥΤΙΚΗΣ ΑΧΑΪΑΣ	ΠΕΡΙΦΕΡΕΙΑ ΔΥΤΙΚΗΣ ΕΛΛΑΔΑΣ	6,67	42,09	21,88	3,57	16,67	18,17	91 από 93
ΔΗΜΟΣ ΚΥΜΗΣ-ΑΛΙΒΕΡΙΟΥ	ΠΕΡΙΦΕΡΕΙΑ ΣΤΕΡΕΑΣ ΕΛΛΑΔΑΣ	7,27	25,58	18,75	12,50	25,00	17,82	92 από 93
ΔΗΜΟΣ ΖΑΚΥΝΘΟΥ	ΠΕΡΙΦΕΡΕΙΑ ΙΟΝΙΩΝ ΝΗΣΩΝ	13,33	7,67	43,75	12,50	8,33	17,12	93 από 93

ΚΑΤΗΓΟΡΙΑ Γ: ΜΕΣΑΙΟΙ ΗΠΕΙΡΩΤΙΚΟΙ ΔΗΜΟΙ

Δήμοι	Περιφέρεια	Α. Οργάνωση και Διακυβέρνηση	Β. Οικονομική Διαχείριση	Γ. Υπηρεσίες	Δ. Βιωσιμότητα	Ε. Πολιτική Προστασία	Συνολική βαθμολογία	Κατάταξη
ΔΗΜΟΣ ΡΑΦΗΝΑΣ-ΠΙΚΕΡΜΙΟΥ	ΠΕΡΙΦΕΡΕΙΑ ΑΤΤΙΚΗΣ	92,04	25,85	54,55	61,79	78,55	62,56	1 από 94
ΔΗΜΟΣ ΚΑΜΕΝΩΝ ΒΟΥΡΛΩΝ	ΠΕΡΙΦΕΡΕΙΑ ΣΤΕΡΕΑΣ ΕΛΛΑΔΑΣ	84,73	55,37	33,33	26,34	45,41	49,04	2 από 94
ΔΗΜΟΣ ΙΣΤΙΑΙΑΣ-ΑΙΔΗΨΟΥ	ΠΕΡΙΦΕΡΕΙΑ ΣΤΕΡΕΑΣ ΕΛΛΑΔΑΣ	58,10	45,56	27,27	34,20	50,00	43,03	3 από 94
ΔΗΜΟΣ ΠΑΡΓΑΣ	ΠΕΡΙΦΕΡΕΙΑ ΗΠΕΙΡΟΥ	75,60	22,34	36,37	31,45	46,52	42,45	4 από 94
ΔΗΜΟΣ ΦΑΡΣΑΛΩΝ	ΠΕΡΙΦΕΡΕΙΑ ΘΕΣΣΑΛΙΑΣ	47,88	43,62	42,42	35,27	41,67	42,17	5 από 94
ΔΗΜΟΣ ΦΑΙΣΤΟΥ	ΠΕΡΙΦΕΡΕΙΑ ΚΡΗΤΗΣ	40,61	45,82	30,30	35,27	50,00	40,40	6 από 94
ΔΗΜΟΣ ΠΥΛΗΣ	ΠΕΡΙΦΕΡΕΙΑ ΘΕΣΣΑΛΙΑΣ	58,54	50,30	36,36	40,27	8,33	38,76	7 από 94
ΔΗΜΟΣ ΜΟΥΖΑΚΙΟΥ	ΠΕΡΙΦΕΡΕΙΑ ΘΕΣΣΑΛΙΑΣ	69,82	46,79	36,36	28,97	11,03	38,59	8 από 94
ΔΗΜΟΣ ΜΟΝΕΜΒΑΣΙΑΣ	ΠΕΡΙΦΕΡΕΙΑ ΠΕΛΟΠΟΝΝΗΣΟΥ	47,27	47,94	30,30	22,77	33,33	36,32	9 από 94
ΔΗΜΟΣ ΞΗΡΟΜΕΡΟΥ	ΠΕΡΙΦΕΡΕΙΑ ΔΥΤΙΚΗΣ ΕΛΛΑΔΑΣ	41,21	40,02	21,21	29,02	50,00	36,29	10 από 94
ΔΗΜΟΣ ΣΗΤΕΙΑΣ	ΠΕΡΙΦΕΡΕΙΑ ΚΡΗΤΗΣ	55,36	41,83	36,36	25,89	16,67	35,22	11 από 94
ΔΗΜΟΣ ΜΑΡΚΟΠΟΥΛΟΥ ΜΕΣΟΓΑΙΑΣ	ΠΕΡΙΦΕΡΕΙΑ ΑΤΤΙΚΗΣ	31,21	29,92	39,39	25,00	50,00	35,11	12 από 94
ΔΗΜΟΣ ΝΙΚΟΛΑΟΥ ΣΚΟΥΦΑ	ΠΕΡΙΦΕΡΕΙΑ ΗΠΕΙΡΟΥ	61,26	45,56	21,21	29,72	16,67	34,89	13 από 94
ΔΗΜΟΣ ΞΥΛΟΚΑΣΤΡΟΥ-ΕΥΡΩΣΤΙΝΗΣ	ΠΕΡΙΦΕΡΕΙΑ ΠΕΛΟΠΟΝΝΗΣΟΥ	41,21	40,28	33,33	25,45	33,33	34,72	14 από 94
ΔΗΜΟΣ ΣΤΥΛΙΔΑΣ	ΠΕΡΙΦΕΡΕΙΑ ΣΤΕΡΕΑΣ ΕΛΛΑΔΑΣ	42,84	65,91	18,18	12,58	33,33	34,57	15 από 94
ΔΗΜΟΣ ΜΙΝΩΑ ΠΕΔΙΑΔΑΣ	ΠΕΡΙΦΕΡΕΙΑ ΚΡΗΤΗΣ	39,46	36,45	42,42	16,10	37,91	34,47	16 από 94
ΔΗΜΟΣ ΦΑΡΚΑΔΟΝΑΣ	ΠΕΡΙΦΕΡΕΙΑ ΘΕΣΣΑΛΙΑΣ	41,21	44,87	15,15	12,50	50,00	32,75	17 από 94
ΔΗΜΟΣ ΔΟΜΟΚΟΥ	ΠΕΡΙΦΕΡΕΙΑ ΣΤΕΡΕΑΣ ΕΛΛΑΔΑΣ	60,83	35,49	33,33	6,70	25,00	32,27	18 από 94
ΔΗΜΟΣ ΟΡΧΟΜΕΝΟΥ	ΠΕΡΙΦΕΡΕΙΑ ΣΤΕΡΕΑΣ ΕΛΛΑΔΑΣ	27,88	41,26	30,30	19,64	41,67	32,15	19 από 94
ΔΗΜΟΣ ΝΕΣΤΟΥ	ΠΕΡΙΦΕΡΕΙΑ ΑΝ. ΜΑΚΕΔΟΝΙΑΣ & ΘΡΑΚΗΣ	80,16	45,37	33,33	0,00	0,00	31,77	20 από 94
ΔΗΜΟΣ ΣΚΥΔΡΑΣ	ΠΕΡΙΦΕΡΕΙΑ ΚΕΝΤΡ. ΜΑΚΕΔΟΝΙΑΣ	40,61	47,69	30,30	22,77	16,67	31,61	21 από 94
ΔΗΜΟΣ ΒΕΛΟΥ-ΒΟΧΑΣ	ΠΕΡΙΦΕΡΕΙΑ ΠΕΛΟΠΟΝΝΗΣΟΥ	13,33	53,10	42,42	12,50	33,33	30,94	22 από 94
ΔΗΜΟΣ ΛΟΚΡΩΝ	ΠΕΡΙΦΕΡΕΙΑ ΣΤΕΡΕΑΣ ΕΛΛΑΔΑΣ	59,92	38,93	42,42	12,50	0,00	30,76	23 από 94
ΔΗΜΟΣ ΑΝΑΤΟΛΙΚΗΣ ΜΑΝΗΣ	ΠΕΡΙΦΕΡΕΙΑ ΠΕΛΟΠΟΝΝΗΣΟΥ	26,67	42,89	42,42	0,00	41,67	30,73	24 από 94
ΔΗΜΟΣ ΣΙΝΤΙΚΗΣ	ΠΕΡΙΦΕΡΕΙΑ ΚΕΝΤΡ. ΜΑΚΕΔΟΝΙΑΣ	36,67	49,93	21,21	25,89	16,67	30,07	25 από 94

ΚΑΤΗΓΟΡΙΑ Γ: ΜΕΣΑΙΟΙ ΗΠΕΙΡΩΤΙΚΟΙ ΔΗΜΟΙ								
Δήμοι	Περιφέρεια	Α. Οργάνωση και Διακυβέρνηση	Β. Οικονομική Διαχείριση	Γ. Υπηρεσίες	Δ. Βιωσιμότητα	Ε. Πολιτική Προστασία	Συνολική Βαθμολογία	Κατάταξη
ΔΗΜΟΣ ΛΟΥΤΡΑΚΙΟΥ-ΠΕΡΑΧΩΡΑΣ-ΑΓΙΩΝ ΘΕΟΔΩΡΩΝ	ΠΕΡΙΦΕΡΕΙΑ ΠΕΛΟΠΟΝΝΗΣΟΥ	26,67	39,49	30,30	19,20	33,33	29,80	26 από 94
ΔΗΜΟΣ ΑΜΦΙΚΛΕΙΑΣ-ΕΛΑΤΕΙΑΣ	ΠΕΡΙΦΕΡΕΙΑ ΣΤΕΡΕΑΣ ΕΛΛΑΔΑΣ	56,25	33,14	36,36	12,50	8,33	29,32	27 από 94
ΔΗΜΟΣ ΒΟΛΒΗΣ	ΠΕΡΙΦΕΡΕΙΑ ΚΕΝΤΡ. ΜΑΚΕΔΟΝΙΑΣ	13,94	41,87	54,55	9,82	25,00	29,04	28 από 94
ΔΗΜΟΣ ΜΕΣΣΗΝΗΣ	ΠΕΡΙΦΕΡΕΙΑ ΠΕΛΟΠΟΝΝΗΣΟΥ	27,27	39,61	33,33	22,77	16,67	27,93	29 από 94
ΔΗΜΟΣ ΜΕΤΕΩΡΩΝ	ΠΕΡΙΦΕΡΕΙΑ ΘΕΣΣΑΛΙΑΣ	27,27	44,17	27,27	32,59	8,33	27,93	30 από 94
ΔΗΜΟΣ ΑΜΥΝΤΑΙΟΥ	ΠΕΡΙΦΕΡΕΙΑ ΔΥΤΙΚΗΣ ΜΑΚΕΔΟΝΙΑΣ	37,60	37,04	33,33	22,32	8,33	27,73	31 από 94
ΔΗΜΟΣ ΠΥΔΝΑΣ-ΚΟΛΙΝΔΡΟΥ	ΠΕΡΙΦΕΡΕΙΑ ΚΕΝΤΡ. ΜΑΚΕΔΟΝΙΑΣ	33,33	25,88	33,33	12,50	33,33	27,68	32 από 94
ΔΗΜΟΣ ΕΥΡΩΤΑ	ΠΕΡΙΦΕΡΕΙΑ ΠΕΛΟΠΟΝΝΗΣΟΥ	13,33	46,52	24,24	12,50	41,67	27,65	33 από 94
ΔΗΜΟΣ ΜΑΛΕΒΙΖΙΟΥ	ΠΕΡΙΦΕΡΕΙΑ ΚΡΗΤΗΣ	13,94	41,15	42,42	3,57	33,33	26,88	34 από 94
ΔΗΜΟΣ ΑΛΙΑΡΤΟΥ-ΘΕΣΠΙΕΩΝ	ΠΕΡΙΦΕΡΕΙΑ ΣΤΕΡΕΑΣ ΕΛΛΑΔΑΣ	33,33	36,65	42,42	3,57	16,67	26,53	35 από 94
ΔΗΜΟΣ ΕΡΜΙΟΝΙΔΑΣ	ΠΕΡΙΦΕΡΕΙΑ ΠΕΛΟΠΟΝΝΗΣΟΥ	20,00	49,51	27,27	0,00	33,33	26,02	36 από 94
ΔΗΜΟΣ ΣΕΡΒΙΩΝ	ΠΕΡΙΦΕΡΕΙΑ ΔΥΤΙΚΗΣ ΜΑΚΕΔΟΝΙΑΣ	33,94	33,50	30,30	15,63	16,67	26,01	37 από 94
ΔΗΜΟΣ ΑΛΜΥΡΟΥ	ΠΕΡΙΦΕΡΕΙΑ ΘΕΣΣΑΛΙΑΣ	13,33	41,38	39,39	19,20	16,67	25,99	38 από 94
ΔΗΜΟΣ ΠΡΟΣΟΤΣΑΝΗΣ	ΠΕΡΙΦΕΡΕΙΑ ΑΝ. ΜΑΚΕΔΟΝΙΑΣ & ΘΡΑΚΗΣ	23,94	40,70	24,24	22,32	16,67	25,57	39 από 94
ΔΗΜΟΣ ΑΡΓΟΥΣ ΟΡΕΣΤΙΚΟΥ	ΠΕΡΙΦΕΡΕΙΑ ΔΥΤΙΚΗΣ ΜΑΚΕΔΟΝΙΑΣ	13,33	30,42	57,58	16,07	8,33	25,15	40 από 94
ΔΗΜΟΣ ΖΗΡΟΥ	ΠΕΡΙΦΕΡΕΙΑ ΗΠΕΙΡΟΥ	10,61	30,57	30,30	19,20	33,33	24,80	41 από 94
ΔΗΜΟΣ ΚΙΛΕΛΕΡ	ΠΕΡΙΦΕΡΕΙΑ ΘΕΣΣΑΛΙΑΣ	33,07	45,43	33,33	3,57	8,33	24,75	42 από 94
ΔΗΜΟΣ ΠΥΛΟΥ-ΝΕΣΤΟΡΟΣ	ΠΕΡΙΦΕΡΕΙΑ ΠΕΛΟΠΟΝΝΗΣΟΥ	20,00	39,38	24,24	22,32	16,67	24,52	43 από 94
ΔΗΜΟΣ ΝΕΑΣ ΖΙΧΝΗΣ	ΠΕΡΙΦΕΡΕΙΑ ΚΕΝΤΡ. ΜΑΚΕΔΟΝΙΑΣ	20,00	36,44	18,18	22,77	25,00	24,48	44 από 94
ΔΗΜΟΣ ΣΟΥΛΙΟΥ	ΠΕΡΙΦΕΡΕΙΑ ΗΠΕΙΡΟΥ	13,94	41,71	27,27	21,88	16,67	24,29	45 από 94
ΔΗΜΟΣ ΣΙΚΥΩΝΙΩΝ	ΠΕΡΙΦΕΡΕΙΑ ΠΕΛΟΠΟΝΝΗΣΟΥ	34,20	41,59	45,45	0,00	0,00	24,25	46 από 94
ΔΗΜΟΣ ΒΙΣΑΛΤΙΑΣ	ΠΕΡΙΦΕΡΕΙΑ ΚΕΝΤΡ. ΜΑΚΕΔΟΝΙΑΣ	6,67	51,72	30,30	6,70	25,00	24,08	47 από 94
ΔΗΜΟΣ ΤΕΜΠΩΝ	ΠΕΡΙΦΕΡΕΙΑ ΘΕΣΣΑΛΙΑΣ	20,00	37,13	33,33	29,02	0,00	23,90	48 από 94
ΔΗΜΟΣ ΟΙΧΑΛΙΑΣ	ΠΕΡΙΦΕΡΕΙΑ ΠΕΛΟΠΟΝΝΗΣΟΥ	59,50	41,07	18,18	0,00	0,00	23,75	49 από 94
ΔΗΜΟΣ ΜΑΝΔΡΑΣ-ΕΙΔΥΛΛΙΑΣ	ΠΕΡΙΦΕΡΕΙΑ ΑΤΤΙΚΗΣ	13,33	34,60	42,42	19,20	8,33	23,58	50 από 94

ΚΑΤΗΓΟΡΙΑ Γ: ΜΕΣΑΙΟΙ ΗΠΕΙΡΩΤΙΚΟΙ ΔΗΜΟΙ								
Δήμοι	Περιφέρεια	Α. Οργάνωση και Διακυβέρνηση	Β. Οικονομική Διαχείριση	Γ. Υπηρεσίες	Δ. Βιωσιμότητα	Ε. Πολιτική Προστασία	Συνολική Βαθμολογία	Κατάταξη
ΔΗΜΟΣ ΣΟΦΑΔΩΝ	ΠΕΡΙΦΕΡΕΙΑ ΘΕΣΣΑΛΙΑΣ	20,00	44,42	24,24	29,02	0,00	23,54	51 από 94
ΔΗΜΟΣ ΕΡΕΤΡΙΑΣ	ΠΕΡΙΦΕΡΕΙΑ ΣΤΕΡΕΑΣ ΕΛΛΑΔΑΣ	6,67	47,24	30,30	16,07	16,67	23,39	52 από 94
ΔΗΜΟΣ ΠΑΛΑΜΑ	ΠΕΡΙΦΕΡΕΙΑ ΘΕΣΣΑΛΙΑΣ	13,94	40,76	30,30	23,21	8,33	23,31	53 από 94
ΔΗΜΟΣ ΔΩΡΙΔΟΣ	ΠΕΡΙΦΕΡΕΙΑ ΣΤΕΡΕΑΣ ΕΛΛΑΔΑΣ	20,00	43,24	24,24	3,57	25,00	23,21	54 από 94
ΔΗΜΟΣ ΔΟΞΑΤΟΥ	ΠΕΡΙΦΕΡΕΙΑ ΑΝ. ΜΑΚΕΔΟΝΙΑΣ & ΘΡΑΚΗΣ	13,33	46,97	30,30	6,70	16,67	22,79	55 από 94
ΔΗΜΟΣ ΒΟΡΕΙΑΣ ΚΥΝΟΥΡΙΑΣ	ΠΕΡΙΦΕΡΕΙΑ ΠΕΛΟΠΟΝΝΗΣΟΥ	20,00	48,09	33,33	12,50	0,00	22,78	56 από 94
ΔΗΜΟΣ ΑΓΙΑΣ	ΠΕΡΙΦΕΡΕΙΑ ΘΕΣΣΑΛΙΑΣ	13,94	25,95	42,42	6,25	25,00	22,71	57 από 94
ΔΗΜΟΣ ΑΡΧΑΙΑΣ ΟΛΥΜΠΙΑΣ	ΠΕΡΙΦΕΡΕΙΑ ΔΥΤΙΚΗΣ ΕΛΛΑΔΑΣ	13,94	35,12	33,33	3,57	25,00	22,19	58 από 94
ΔΗΜΟΣ ΠΗΝΕΙΟΥ	ΠΕΡΙΦΕΡΕΙΑ ΔΥΤΙΚΗΣ ΕΛΛΑΔΑΣ	13,33	43,64	27,27	16,07	8,33	21,73	59 από 94
ΔΗΜΟΣ ΜΥΛΟΠΟΤΑΜΟΥ	ΠΕΡΙΦΕΡΕΙΑ ΚΡΗΤΗΣ	41,21	23,46	27,27	7,14	8,33	21,49	60 από 94
ΔΗΜΟΣ ΒΟΙΟΥ	ΠΕΡΙΦΕΡΕΙΑ ΔΥΤΙΚΗΣ ΜΑΚΕΔΟΝΙΑΣ	13,33	25,17	45,45	6,70	16,67	21,46	61 από 94
ΔΗΜΟΣ ΑΝΔΡΑΒΙΔΑΣ-ΚΥΛΛΗΝΗΣ	ΠΕΡΙΦΕΡΕΙΑ ΔΥΤΙΚΗΣ ΕΛΛΑΔΑΣ	13,33	30,32	45,45	9,82	8,33	21,45	62 από 94
ΔΗΜΟΣ ΚΑΣΣΑΝΔΡΑΣ	ΠΕΡΙΦΕΡΕΙΑ ΚΕΝΤΡ. ΜΑΚΕΔΟΝΙΑΣ	50,72	28,95	27,27	0,00	0,00	21,39	63 από 94
ΔΗΜΟΣ ΜΑΚΡΑΚΩΜΗΣ	ΠΕΡΙΦΕΡΕΙΑ ΣΤΕΡΕΑΣ ΕΛΛΑΔΑΣ	20,00	44,01	21,21	3,57	16,67	21,09	64 από 94
ΔΗΜΟΣ ΑΡΡΙΑΝΩΝ	ΠΕΡΙΦΕΡΕΙΑ ΑΝ. ΜΑΚΕΔΟΝΙΑΣ & ΘΡΑΚΗΣ	20,00	50,06	18,18	0,00	16,67	20,98	65 από 94
ΔΗΜΟΣ ΠΛΑΤΑΝΙΑ	ΠΕΡΙΦΕΡΕΙΑ ΚΡΗΤΗΣ	56,47	24,01	24,24	0,00	0,00	20,94	66 από 94
ΔΗΜΟΣ ΣΙΘΩΝΙΑΣ	ΠΕΡΙΦΕΡΕΙΑ ΚΕΝΤΡ. ΜΑΚΕΔΟΝΙΑΣ	17,27	36,45	18,18	22,32	8,33	20,51	67 από 94
ΔΗΜΟΣ ΡΗΓΑ ΦΕΡΑΙΟΥ	ΠΕΡΙΦΕΡΕΙΑ ΘΕΣΣΑΛΙΑΣ	33,94	28,44	27,27	10,27	0,00	19,98	68 από 94
ΔΗΜΟΣ ΑΜΦΙΛΟΧΙΑΣ	ΠΕΡΙΦΕΡΕΙΑ ΔΥΤΙΚΗΣ ΕΛΛΑΔΑΣ	13,94	35,83	30,30	3,13	16,67	19,97	69 από 94
ΔΗΜΟΣ ΖΙΤΣΑΣ	ΠΕΡΙΦΕΡΕΙΑ ΗΠΕΙΡΟΥ	20,00	36,06	24,24	19,20	0,00	19,90	70 από 94
ΔΗΜΟΣ ΜΕΓΑΛΟΠΟΛΗΣ	ΠΕΡΙΦΕΡΕΙΑ ΠΕΛΟΠΟΝΝΗΣΟΥ	33,33	41,58	24,24	0,00	0,00	19,83	71 από 94
ΔΗΜΟΣ ΑΡΙΣΤΟΤΕΛΗ	ΠΕΡΙΦΕΡΕΙΑ ΚΕΝΤΡ. ΜΑΚΕΔΟΝΙΑΣ	10,00	20,77	48,48	3,13	16,67	19,81	72 από 94
ΔΗΜΟΣ ΑΠΟΚΟΡΩΝΟΥ	ΠΕΡΙΦΕΡΕΙΑ ΚΡΗΤΗΣ	13,33	26,63	33,33	16,07	8,33	19,54	73 από 94
ΔΗΜΟΣ ΔΙΔΥΜΟΤΕΙΧΟΥ	ΠΕΡΙΦΕΡΕΙΑ ΑΝ. ΜΑΚΕΔΟΝΙΑΣ & ΘΡΑΚΗΣ	10,61	27,96	42,42	0,00	16,67	19,53	74 από 94
ΔΗΜΟΣ ΚΑΡΥΣΤΟΥ	ΠΕΡΙΦΕΡΕΙΑ ΣΤΕΡΕΑΣ ΕΛΛΑΔΑΣ	13,33	30,70	27,27	16,07	8,33	19,14	75 από 94

ΚΑΤΗΓΟΡΙΑ Γ: ΜΕΣΑΙΟΙ ΗΠΕΙΡΩΤΙΚΟΙ ΔΗΜΟΙ								
Δήμοι	Περιφέρεια	Α. Οργάνωση και Διακυβέρνηση	Β. Οικονομική Διαχείριση	Γ. Υπηρεσίες	Δ. Βιωσιμότητα	Ε. Πολιτική Προστασία	Συνολική βαθμολογία	Κατάταξη
ΔΗΜΟΣ ΙΑΣΜΟΥ	ΠΕΡΙΦΕΡΕΙΑ ΑΝ. ΜΑΚΕΔΟΝΙΑΣ & ΘΡΑΚΗΣ	13,33	42,86	18,18	12,50	8,33	19,04	76 από 94
ΔΗΜΟΣ ΑΝΔΡΙΤΣΑΙΝΑΣ-ΚΡΕΣΤΕΝΩΝ	ΠΕΡΙΦΕΡΕΙΑ ΔΥΤΙΚΗΣ ΕΛΛΑΔΑΣ	13,33	32,99	27,27	12,50	8,33	18,89	77 από 94
ΔΗΜΟΣ ΤΑΝΑΓΡΑΣ	ΠΕΡΙΦΕΡΕΙΑ ΣΤΕΡΕΑΣ ΕΛΛΑΔΑΣ	10,00	31,25	24,24	25,89	0,00	18,28	78 από 94
ΔΗΜΟΣ ΚΑΛΑΒΡΥΤΩΝ	ΠΕΡΙΦΕΡΕΙΑ ΔΥΤΙΚΗΣ ΕΛΛΑΔΑΣ	40,00	32,93	18,18	0,00	0,00	18,22	79 από 94
ΔΗΜΟΣ ΗΡΑΚΛΕΙΑΣ	ΠΕΡΙΦΕΡΕΙΑ ΚΕΝΤΡ. ΜΑΚΕΔΟΝΙΑΣ	20,61	33,95	21,21	6,70	8,33	18,16	80 από 94
ΔΗΜΟΣ ΓΟΡΤΥΝΙΑΣ	ΠΕΡΙΦΕΡΕΙΑ ΠΕΛΟΠΟΝΝΗΣΟΥ	13,94	11,82	21,21	0,00	41,67	17,73	81 από 94
ΔΗΜΟΣ ΝΟΤΙΟΥ ΠΗΛΙΟΥ	ΠΕΡΙΦΕΡΕΙΑ ΘΕΣΣΑΛΙΑΣ	17,88	19,74	15,15	18,75	16,67	17,64	82 από 94
ΔΗΜΟΣ ΣΟΥΦΛΙΟΥ	ΠΕΡΙΦΕΡΕΙΑ ΑΝ. ΜΑΚΕΔΟΝΙΑΣ & ΘΡΑΚΗΣ	13,94	22,86	24,24	18,75	8,33	17,63	83 από 94
ΔΗΜΟΣ ΚΙΣΣΑΜΟΥ	ΠΕΡΙΦΕΡΕΙΑ ΚΡΗΤΗΣ	13,94	35,36	9,09	12,50	16,67	17,51	84 από 94
ΔΗΜΟΣ ΔΙΡΦΥΩΝ-ΜΕΣΣΑΠΙΩΝ	ΠΕΡΙΦΕΡΕΙΑ ΣΤΕΡΕΑΣ ΕΛΛΑΔΑΣ	10,61	22,26	24,24	12,50	16,67	17,25	85 από 94
ΔΗΜΟΣ ΑΒΔΗΡΩΝ	ΠΕΡΙΦΕΡΕΙΑ ΑΝ. ΜΑΚΕΔΟΝΙΑΣ & ΘΡΑΚΗΣ	20,61	31,22	15,15	0,00	16,67	16,73	86 από 94
ΔΗΜΟΣ ΑΚΤΙΟΥ-ΒΟΝΙΤΣΑΣ	ΠΕΡΙΦΕΡΕΙΑ ΔΥΤΙΚΗΣ ΕΛΛΑΔΑΣ	13,33	36,92	33,33	0,00	0,00	16,72	87 από 94
ΔΗΜΟΣ ΜΑΡΩΝΕΙΑΣ-ΣΑΠΩΝ	ΠΕΡΙΦΕΡΕΙΑ ΑΝ. ΜΑΚΕΔΟΝΙΑΣ & ΘΡΑΚΗΣ	13,33	48,57	21,21	0,00	0,00	16,62	88 από 94
ΔΗΜΟΣ ΑΡΧΑΝΩΝ-ΑΣΤΕΡΟΥΣΙΩΝ	ΠΕΡΙΦΕΡΕΙΑ ΚΡΗΤΗΣ	13,33	22,67	42,42	3,57	0,00	16,40	89 από 94
ΔΗΜΟΣ ΕΜΜΑΝΟΥΗΛ ΠΑΠΠΑ	ΠΕΡΙΦΕΡΕΙΑ ΚΕΝΤΡ. ΜΑΚΕΔΟΝΙΑΣ	7,27	42,31	30,30	0,00	0,00	15,98	90 από 94
ΔΗΜΟΣ ΜΑΝΤΟΥΔΙΟΥ-ΛΙΜΝΗΣ-ΑΓΙΑΣ ΑΝΝΑΣ	ΠΕΡΙΦΕΡΕΙΑ ΣΤΕΡΕΑΣ ΕΛΛΑΔΑΣ	13,33	26,45	9,09	12,50	16,67	15,61	91 από 94
ΔΗΜΟΣ ΜΥΚΗΣ	ΠΕΡΙΦΕΡΕΙΑ ΑΝ. ΜΑΚΕΔΟΝΙΑΣ & ΘΡΑΚΗΣ	16,67	35,66	12,12	12,50	0,00	15,39	92 από 94
ΔΗΜΟΣ ΤΟΠΕΙΡΟΥ	ΠΕΡΙΦΕΡΕΙΑ ΑΝ. ΜΑΚΕΔΟΝΙΑΣ & ΘΡΑΚΗΣ	10,00	27,88	18,18	12,50	8,33	15,38	93 από 94
ΔΗΜΟΣ ΓΟΡΤΥΝΑΣ	ΠΕΡΙΦΕΡΕΙΑ ΚΡΗΤΗΣ	10,00	20,15	27,27	0,00	16,67	14,82	94 από 94

ΚΑΤΗΓΟΡΙΑ Δ: ΜΙΚΡΟΙ ΗΠΕΙΡΩΤΙΚΟΙ ΚΑΙ ΜΙΚΡΟΙ ΟΡΕΙΝΟΙ ΔΗΜΟΙ								
Δήμοι	Περιφέρεια	Α. Οργάνωση και Διακυβέρνηση	Β. Οικονομική Διαχείριση	Γ. Υπηρεσίες	Δ. Βιωσιμότητα	Ε. Πολιτική Προστασία	Συνολική Βαθμολογία	Κατάταξη
ΔΗΜΟΣ ΑΝΩΓΕΙΩΝ	ΠΕΡΙΦΕΡΕΙΑ ΚΡΗΤΗΣ	56,02	46,05	34,38	40,63	41,67	43,75	1 από 36
ΔΗΜΟΣ ΒΕΛΒΕΝΤΟΥ	ΠΕΡΙΦΕΡΕΙΑ ΔΥΤΙΚΗΣ ΜΑΚΕΔΟΝΙΑΣ	85,15	48,22	37,50	19,20	16,67	41,35	2 από 36
ΔΗΜΟΣ ΑΓΙΟΥ ΒΑΣΙΛΕΙΟΥ	ΠΕΡΙΦΕΡΕΙΑ ΚΡΗΤΗΣ	36,13	29,89	37,50	29,46	66,67	39,93	3 από 36
ΔΗΜΟΣ ΤΡΟΙΖΗΝΙΑΣ-ΜΕΘΑΝΩΝ	ΠΕΡΙΦΕΡΕΙΑ ΑΤΤΙΚΗΣ	34,55	55,50	15,63	21,88	33,33	32,17	4 από 36
ΔΗΜΟΣ ΦΙΛΙΑΤΩΝ	ΠΕΡΙΦΕΡΕΙΑ ΗΠΕΙΡΟΥ	26,67	37,25	28,13	12,50	33,33	27,57	5 από 36
ΔΗΜΟΣ ΝΟΤΙΑΣ ΚΥΝΟΥΡΙΑΣ	ΠΕΡΙΦΕΡΕΙΑ ΠΕΛΟΠΟΝΝΗΣΟΥ	26,67	37,54	15,63	26,34	25,00	26,24	6 από 36
ΔΗΜΟΣ ΠΩΓΩΝΙΟΥ	ΠΕΡΙΦΕΡΕΙΑ ΗΠΕΙΡΟΥ	20,00	53,09	25,00	15,63	8,33	24,41	7 από 36
ΔΗΜΟΣ ΝΕΜΕΑΣ	ΠΕΡΙΦΕΡΕΙΑ ΠΕΛΟΠΟΝΝΗΣΟΥ	31,21	31,97	21,88	12,50	16,67	22,85	8 από 36
ΔΗΜΟΣ ΔΥΤΙΚΗΣ ΜΑΝΗΣ	ΠΕΡΙΦΕΡΕΙΑ ΠΕΛΟΠΟΝΝΗΣΟΥ	39,13	39,25	9,38	0,00	25,00	22,55	9 από 36
ΔΗΜΟΣ ΘΕΡΜΟΥ	ΠΕΡΙΦΕΡΕΙΑ ΔΥΤΙΚΗΣ ΕΛΛΑΔΑΣ	20,61	56,37	15,63	19,20	0,00	22,36	10 από 36
ΔΗΜΟΣ ΑΓΡΑΦΩΝ	ΠΕΡΙΦΕΡΕΙΑ ΣΤΕΡΕΑΣ ΕΛΛΑΔΑΣ	13,33	21,01	37,50	12,50	25,00	21,87	11 από 36
ΔΗΜΟΣ ΒΙΑΝΝΟΥ	ΠΕΡΙΦΕΡΕΙΑ ΚΡΗΤΗΣ	13,33	26,83	37,50	19,64	8,33	21,13	12 από 36
ΔΗΜΟΣ ΔΙΣΤΟΜΟΥ-ΑΡΑΧΟΒΑΣ-ΑΝΤΙΚΥΡΑΣ	ΠΕΡΙΦΕΡΕΙΑ ΣΤΕΡΕΑΣ ΕΛΛΑΔΑΣ	6,67	40,08	34,38	16,07	8,33	21,11	13 από 36
ΔΗΜΟΣ ΠΡΕΣΠΩΝ	ΠΕΡΙΦΕΡΕΙΑ ΔΥΤΙΚΗΣ ΜΑΚΕΔΟΝΙΑΣ	33,94	21,03	18,75	22,32	8,33	20,88	14 από 36
ΔΗΜΟΣ ΔΕΣΚΑΤΗΣ	ΠΕΡΙΦΕΡΕΙΑ ΔΥΤΙΚΗΣ ΜΑΚΕΔΟΝΙΑΣ	13,94	33,57	46,88	0,00	8,33	20,54	15 από 36
ΔΗΜΟΣ ΣΦΑΚΙΩΝ	ΠΕΡΙΦΕΡΕΙΑ ΚΡΗΤΗΣ	34,55	28,56	9,38	16,07	8,33	19,38	16 από 36
ΔΗΜΟΣ ΜΕΤΣΟΒΟΥ	ΠΕΡΙΦΕΡΕΙΑ ΗΠΕΙΡΟΥ	17,27	34,90	25,00	19,20	0,00	19,27	17 από 36
ΔΗΜΟΣ ΠΑΡΑΝΕΣΤΙΟΥ	ΠΕΡΙΦΕΡΕΙΑ ΑΝ. ΜΑΚΕΔΟΝΙΑΣ & ΘΡΑΚΗΣ	30,61	23,77	25,00	16,07	0,00	19,09	18 από 36
ΔΗΜΟΣ ΑΡΓΙΘΕΑΣ	ΠΕΡΙΦΕΡΕΙΑ ΘΕΣΣΑΛΙΑΣ	20,61	45,84	9,38	0,00	16,67	18,50	19 από 36
ΔΗΜΟΣ ΕΠΙΔΑΥΡΟΥ	ΠΕΡΙΦΕΡΕΙΑ ΠΕΛΟΠΟΝΝΗΣΟΥ	3,33	41,90	34,38	0,00	8,33	17,59	20 από 36
ΔΗΜΟΣ ΖΑΧΑΡΩΣ	ΠΕΡΙΦΕΡΕΙΑ ΔΥΤΙΚΗΣ ΕΛΛΑΔΑΣ	13,33	41,01	25,00	0,00	8,33	17,54	21 από 36
ΔΗΜΟΣ ΑΜΑΡΙΟΥ	ΠΕΡΙΦΕΡΕΙΑ ΚΡΗΤΗΣ	13,33	50,35	21,88	0,00	0,00	17,11	22 από 36
ΔΗΜΟΣ ΚΑΝΤΑΝΟΥ-ΣΕΛΙΝΟΥ	ΠΕΡΙΦΕΡΕΙΑ ΚΡΗΤΗΣ	33,33	31,25	18,75	0,00	0,00	16,67	23 από 36
ΔΗΜΟΣ ΚΑΤΩ ΝΕΥΡΟΚΟΠΙΟΥ	ΠΕΡΙΦΕΡΕΙΑ ΑΝ. ΜΑΚΕΔΟΝΙΑΣ & ΘΡΑΚΗΣ	20,61	25,30	18,75	0,00	16,67	16,27	24 από 36
ΔΗΜΟΣ ΝΕΣΤΟΡΙΟΥ	ΠΕΡΙΦΕΡΕΙΑ ΔΥΤΙΚΗΣ ΜΑΚΕΔΟΝΙΑΣ	26,67	29,98	6,25	16,07	0,00	15,79	25 από 36

ΚΑΤΗΓΟΡΙΑ Δ: ΜΙΚΡΟΙ ΗΠΕΙΡΩΤΙΚΟΙ ΚΑΙ ΜΙΚΡΟΙ ΟΡΕΙΝΟΙ ΔΗΜΟΙ

Δήμοι	Περιφέρεια	Α. Οργάνωση και Διακυβέρνηση	Β. Οικονομική Διαχείριση	Γ. Υπηρεσίες	Δ. Βιωσιμότητα	Ε. Πολιτική Προστασία	Συνολική βαθμολογία	Κατάταξη
ΔΗΜΟΣ ΔΩΔΩΝΗΣ	ΠΕΡΙΦΕΡΕΙΑ ΗΠΕΙΡΟΥ	7,27	49,52	21,88	0,00	0,00	15,73	26 από 36
ΔΗΜΟΣ ΕΡΥΜΑΝΘΟΥ	ΠΕΡΙΦΕΡΕΙΑ ΔΥΤΙΚΗΣ ΕΛΛΑΔΑΣ	13,33	28,35	15,63	3,57	16,67	15,51	27 από 36
ΔΗΜΟΣ ΖΑΓΟΡΙΟΥ	ΠΕΡΙΦΕΡΕΙΑ ΗΠΕΙΡΟΥ	42,22	27,58	6,25	0,00	0,00	15,21	28 από 36
ΔΗΜΟΣ ΟΡΟΠΕΔΙΟΥ ΛΑΣΙΘΙΟΥ	ΠΕΡΙΦΕΡΕΙΑ ΚΡΗΤΗΣ	20,00	19,82	15,63	3,57	16,67	15,14	29 από 36
ΔΗΜΟΣ ΚΟΝΙΤΣΑΣ	ΠΕΡΙΦΕΡΕΙΑ ΗΠΕΙΡΟΥ	13,33	29,45	18,75	12,50	0,00	14,81	30 από 36
ΔΗΜΟΣ ΓΕΩΡΓΙΟΥ ΚΑΡΑΙΣΚΑΚΗ	ΠΕΡΙΦΕΡΕΙΑ ΗΠΕΙΡΟΥ	10,00	35,03	28,13	0,00	0,00	14,63	31 από 36
ΔΗΜΟΣ ΚΕΝΤΡΙΚΩΝ ΤΖΟΥΜΕΡΚΩΝ	ΠΕΡΙΦΕΡΕΙΑ ΗΠΕΙΡΟΥ	10,00	53,71	6,25	0,00	0,00	13,99	32 από 36
ΔΗΜΟΣ ΑΜΦΙΠΟΛΗΣ	ΠΕΡΙΦΕΡΕΙΑ ΚΕΝΤΡ. ΜΑΚΕΔΟΝΙΑΣ	13,33	33,65	21,88	0,00	0,00	13,77	33 από 36
ΔΗΜΟΣ ΖΑΓΟΡΑΣ-ΜΟΥΡΕΣΙΟΥ	ΠΕΡΙΦΕΡΕΙΑ ΘΕΣΣΑΛΙΑΣ	10,00	25,69	18,75	3,57	8,33	13,27	34 από 36
ΔΗΜΟΣ ΛΙΜΝΗΣ ΠΛΑΣΤΗΡΑ	ΠΕΡΙΦΕΡΕΙΑ ΘΕΣΣΑΛΙΑΣ	6,67	28,93	12,50	3,57	8,33	12,00	35 από 36
ΔΗΜΟΣ ΒΟΡΕΙΩΝ ΤΖΟΥΜΕΡΚΩΝ	ΠΕΡΙΦΕΡΕΙΑ ΗΠΕΙΡΟΥ	13,94	35,96	9,38	0,00	0,00	11,86	36 από 36

ΚΑΤΗΓΟΡΙΑ Ε: ΜΕΓΑΛΟΙ ΚΑΙ ΜΕΣΑΙΟΙ ΝΗΣΙΩΤΙΚΟΙ ΔΗΜΟΙ								
Δήμοι	Περιφέρεια	Α. Οργάνωση και Διακυβέρνηση	Β. Οικονομική Διαχείριση	Γ. Υπηρεσίες	Δ. Βιωσιμότητα	Ε. Πολιτική Προστασία	Συνολική Βαθμολογία	Κατάταξη
ΔΗΜΟΣ ΜΥΚΟΝΟΥ	ΠΕΡΙΦΕΡΕΙΑ ΝΟΤΙΟΥ ΑΙΓΑΙΟΥ	47,88	36,82	21,88	22,32	58,33	37,45	1 από 27
ΔΗΜΟΣ ΣΑΛΑΜΙΝΑΣ	ΠΕΡΙΦΕΡΕΙΑ ΑΤΤΙΚΗΣ	33,94	39,56	40,63	32,14	25,00	34,25	2 από 27
ΔΗΜΟΣ ΤΗΝΟΥ	ΠΕΡΙΦΕΡΕΙΑ ΝΟΤΙΟΥ ΑΙΓΑΙΟΥ	33,33	48,51	28,13	25,45	25,00	32,08	3 από 27
ΔΗΜΟΣ ΠΑΡΟΥ	ΠΕΡΙΦΕΡΕΙΑ ΝΟΤΙΟΥ ΑΙΓΑΙΟΥ	27,88	42,61	34,38	25,00	16,67	29,31	4 από 27
ΔΗΜΟΣ ΣΚΙΑΘΟΥ	ΠΕΡΙΦΕΡΕΙΑ ΘΕΣΣΑΛΙΑΣ	47,27	17,76	28,13	25,45	25,00	28,72	5 από 27
ΔΗΜΟΣ ΚΩ	ΠΕΡΙΦΕΡΕΙΑ ΝΟΤΙΟΥ ΑΙΓΑΙΟΥ	20,61	41,49	28,13	19,20	33,33	28,55	6 από 27
ΔΗΜΟΣ ΝΑΞΟΥ ΚΑΙ ΜΙΚΡΩΝ ΚΥΚΛΑΔΩΝ	ΠΕΡΙΦΕΡΕΙΑ ΝΟΤΙΟΥ ΑΙΓΑΙΟΥ	17,27	51,97	31,25	15,63	25,00	28,22	7 από 27
ΔΗΜΟΣ ΚΑΛΥΜΝΙΩΝ	ΠΕΡΙΦΕΡΕΙΑ ΝΟΤΙΟΥ ΑΙΓΑΙΟΥ	23,33	58,99	34,38	12,50	8,33	27,51	8 από 27
ΔΗΜΟΣ ΚΑΡΠΑΘΟΥ	ΠΕΡΙΦΕΡΕΙΑ ΝΟΤΙΟΥ ΑΙΓΑΙΟΥ	46,67	38,86	21,88	12,50	8,33	25,65	9 από 27
ΔΗΜΟΣ ΔΥΤΙΚΗΣ ΛΕΣΒΟΥ	ΠΕΡΙΦΕΡΕΙΑ ΒΟΡΕΙΟΥ ΑΙΓΑΙΟΥ	13,94	41,53	43,75	3,57	25,00	25,56	10 από 27
ΔΗΜΟΣ ΣΠΕΤΣΩΝ	ΠΕΡΙΦΕΡΕΙΑ ΑΤΤΙΚΗΣ	40,61	19,79	15,63	25,00	25,00	25,20	11 από 27
ΔΗΜΟΣ ΑΙΓΙΝΑΣ	ΠΕΡΙΦΕΡΕΙΑ ΑΤΤΙΚΗΣ	20,61	30,63	46,88	18,75	8,33	25,04	12 από 27
ΔΗΜΟΣ ΛΗΜΝΟΥ	ΠΕΡΙΦΕΡΕΙΑ ΒΟΡΕΙΟΥ ΑΙΓΑΙΟΥ	20,00	36,60	37,50	12,50	16,67	24,65	13 από 27
ΔΗΜΟΣ ΙΚΑΡΙΑΣ	ΠΕΡΙΦΕΡΕΙΑ ΒΟΡΕΙΟΥ ΑΙΓΑΙΟΥ	6,67	38,25	25,00	19,20	33,33	24,49	14 από 27
ΔΗΜΟΣ ΠΟΡΟΥ	ΠΕΡΙΦΕΡΕΙΑ ΑΤΤΙΚΗΣ	21,21	35,22	25,00	12,50	25,00	23,79	15 από 27
ΔΗΜΟΣ ΛΗΞΟΥΡΙΟΥ	ΠΕΡΙΦΕΡΕΙΑ ΙΟΝΙΩΝ ΝΗΣΩΝ	20,00	29,61	25,00	15,63	25,00	23,05	16 από 27
ΔΗΜΟΣ ΘΗΡΑΣ	ΠΕΡΙΦΕΡΕΙΑ ΝΟΤΙΟΥ ΑΙΓΑΙΟΥ	17,27	36,79	28,13	16,07	16,67	22,98	17 από 27
ΔΗΜΟΣ ΛΕΡΟΥ	ΠΕΡΙΦΕΡΕΙΑ ΝΟΤΙΟΥ ΑΙΓΑΙΟΥ	13,94	35,81	40,63	16,07	8,33	22,96	18 από 27
ΔΗΜΟΣ ΣΚΟΠΕΛΟΥ	ΠΕΡΙΦΕΡΕΙΑ ΘΕΣΣΑΛΙΑΣ	33,33	16,71	25,00	22,32	16,67	22,81	19 από 27
ΔΗΜΟΣ ΑΝΔΡΟΥ	ΠΕΡΙΦΕΡΕΙΑ ΝΟΤΙΟΥ ΑΙΓΑΙΟΥ	13,94	29,94	31,25	6,25	25,00	21,28	20 από 27
ΔΗΜΟΣ ΜΗΛΟΥ	ΠΕΡΙΦΕΡΕΙΑ ΝΟΤΙΟΥ ΑΙΓΑΙΟΥ	31,21	32,06	28,13	13,84	0,00	21,05	21 από 27
ΔΗΜΟΣ ΔΥΤΙΚΗΣ ΣΑΜΟΥ	ΠΕΡΙΦΕΡΕΙΑ ΒΟΡΕΙΟΥ ΑΙΓΑΙΟΥ	6,67	38,22	34,38	0,00	16,67	19,18	22 από 27
ΔΗΜΟΣ ΝΟΤΙΑΣ ΚΕΡΚΥΡΑΣ	ΠΕΡΙΦΕΡΕΙΑ ΙΟΝΙΩΝ ΝΗΣΩΝ	13,33	46,59	12,50	0,00	16,67	17,82	23 από 27
ΔΗΜΟΣ ΘΑΣΟΥ	ΠΕΡΙΦΕΡΕΙΑ ΑΝ. ΜΑΚΕΔΟΝΙΑΣ & ΘΡΑΚΗΣ	16,67	22,85	25,00	15,63	8,33	17,70	24 από 27
ΔΗΜΟΣ ΣΑΜΗΣ	ΠΕΡΙΦΕΡΕΙΑ ΙΟΝΙΩΝ ΝΗΣΩΝ	20,00	18,88	21,88	12,50	8,33	16,32	25 από 27
ΔΗΜΟΣ ΒΟΡΕΙΑΣ ΚΕΡΚΥΡΑΣ	ΠΕΡΙΦΕΡΕΙΑ ΙΟΝΙΩΝ ΝΗΣΩΝ	6,67	33,48	28,13	6,70	0,00	14,99	26 από 27
ΔΗΜΟΣ ΚΥΘΗΡΩΝ	ΠΕΡΙΦΕΡΕΙΑ ΑΤΤΙΚΗΣ	3,94	27,39	15,63	19,64	8,33	14,99	27 από 27

ΚΑΤΗΓΟΡΙΑ ΣΤ: ΜΙΚΡΟΙ ΝΗΣΙΩΤΙΚΟΙ ΔΗΜΟΙ

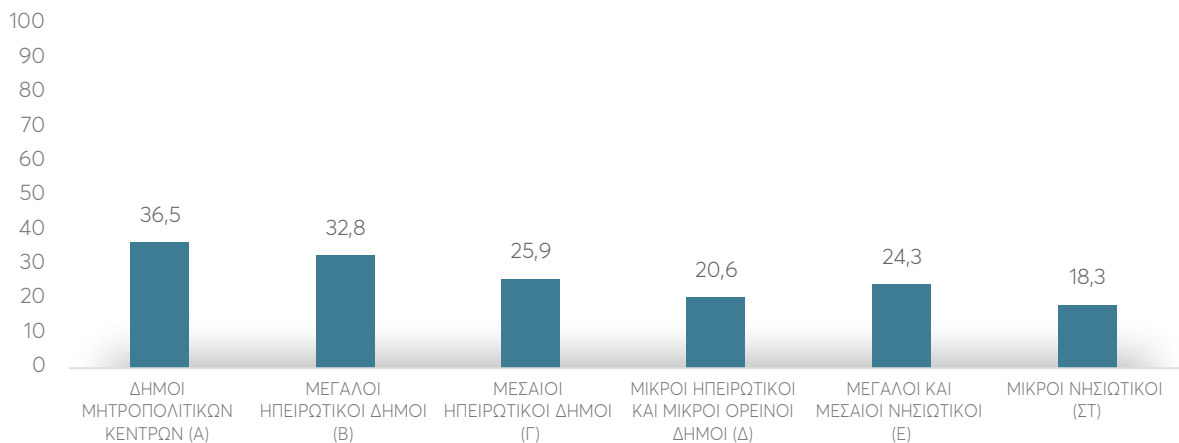
Δήμοι	Περιφέρεια	Α. Οργάνωση και Διακυβέρνηση	Β. Οικονομική Διαχείριση	Γ. Υπηρεσίες	Δ. Βιωσιμότητα	Ε. Πολιτική Προστασία	Συνολική βαθμολογία	Κατάταξη
ΔΗΜΟΣ ΥΔΡΑΣ	ΠΕΡΙΦΕΡΕΙΑ ΑΤΤΙΚΗΣ	40,61	38,35	12,50	31,25	25,00	29,54	1 από 35
ΔΗΜΟΣ ΣΚΥΡΟΥ	ΠΕΡΙΦΕΡΕΙΑ ΣΤΕΡΕΑΣ ΕΛΛΑΔΑΣ	35,76	30,73	37,50	25,00	16,67	29,13	2 από 35
ΔΗΜΟΣ ΟΙΝΟΥΣΣΩΝ	ΠΕΡΙΦΕΡΕΙΑ ΒΟΡΕΙΟΥ ΑΙΓΑΙΟΥ	55,76	45,46	3,13	16,07	25,00	29,08	3 από 35
ΔΗΜΟΣ ΦΟΛΕΓΑΝΔΡΟΥ	ΠΕΡΙΦΕΡΕΙΑ ΝΟΤΙΟΥ ΑΙΓΑΙΟΥ	26,67	49,85	3,13	25,00	33,33	27,60	4 από 35
ΔΗΜΟΣ ΣΥΜΗΣ	ΠΕΡΙΦΕΡΕΙΑ ΝΟΤΙΟΥ ΑΙΓΑΙΟΥ	40,00	42,93	18,75	15,63	16,67	26,79	5 από 35
ΔΗΜΟΣ ΝΙΣΥΡΟΥ	ΠΕΡΙΦΕΡΕΙΑ ΝΟΤΙΟΥ ΑΙΓΑΙΟΥ	43,33	30,59	18,75	16,07	25,00	26,75	6 από 35
ΔΗΜΟΣ ΣΑΜΟΘΡΑΚΗΣ	ΠΕΡΙΦΕΡΕΙΑ ΑΝ. ΜΑΚΕΔΟΝΙΑΣ & ΘΡΑΚΗΣ	33,94	16,68	31,25	25,45	25,00	26,46	7 από 35
ΔΗΜΟΣ ΣΕΡΙΦΟΥ	ΠΕΡΙΦΕΡΕΙΑ ΝΟΤΙΟΥ ΑΙΓΑΙΟΥ	40,00	43,90	6,25	9,38	25,00	24,91	8 από 35
ΔΗΜΟΣ ΙΘΑΚΗΣ	ΠΕΡΙΦΕΡΕΙΑ ΙΟΝΙΩΝ ΝΗΣΩΝ	10,00	42,30	25,00	12,50	33,33	24,63	9 από 35
ΔΗΜΟΣ ΕΛΑΦΟΝΗΣΟΥ	ΠΕΡΙΦΕΡΕΙΑ ΠΕΛΟΠΟΝΝΗΣΟΥ	13,94	48,54	18,75	0,00	41,67	24,58	10 από 35
ΔΗΜΟΣ ΘΛΟΥ	ΠΕΡΙΦΕΡΕΙΑ ΝΟΤΙΟΥ ΑΙΓΑΙΟΥ	20,00	35,12	15,63	35,27	16,67	24,54	11 από 35
ΔΗΜΟΣ ΦΟΥΡΝΩΝ ΚΟΡΣΕΩΝ	ΠΕΡΙΦΕΡΕΙΑ ΒΟΡΕΙΟΥ ΑΙΓΑΙΟΥ	26,67	46,91	6,25	19,20	16,67	23,14	12 από 35
ΔΗΜΟΣ ΠΑΞΩΝ	ΠΕΡΙΦΕΡΕΙΑ ΙΟΝΙΩΝ ΝΗΣΩΝ	31,21	38,25	15,63	12,50	8,33	21,18	13 από 35
ΔΗΜΟΣ ΑΛΟΝΝΗΣΟΥ	ΠΕΡΙΦΕΡΕΙΑ ΘΕΣΣΑΛΙΑΣ	13,94	47,30	37,50	3,13	0,00	20,37	14 από 35
ΔΗΜΟΣ ΚΕΑΣ	ΠΕΡΙΦΕΡΕΙΑ ΝΟΤΙΟΥ ΑΙΓΑΙΟΥ	13,33	47,97	15,63	3,13	16,67	19,34	15 από 35
ΔΗΜΟΣ ΑΝΤΙΠΑΡΟΥ	ΠΕΡΙΦΕΡΕΙΑ ΝΟΤΙΟΥ ΑΙΓΑΙΟΥ	3,33	48,97	25,00	3,13	8,33	17,75	16 από 35
ΔΗΜΟΣ ΑΣΤΥΠΑΛΛΙΑΣ	ΠΕΡΙΦΕΡΕΙΑ ΝΟΤΙΟΥ ΑΙΓΑΙΟΥ	13,94	46,85	18,75	0,00	8,33	17,57	17 από 35
ΔΗΜΟΣ ΠΑΤΜΟΥ	ΠΕΡΙΦΕΡΕΙΑ ΝΟΤΙΟΥ ΑΙΓΑΙΟΥ	23,33	39,25	12,50	12,50	0,00	17,52	18 από 35
ΔΗΜΟΣ ΑΜΟΡΓΟΥ	ΠΕΡΙΦΕΡΕΙΑ ΝΟΤΙΟΥ ΑΙΓΑΙΟΥ	20,61	38,71	25,00	0,00	0,00	16,86	19 από 35
ΔΗΜΟΣ ΣΙΦΝΟΥ	ΠΕΡΙΦΕΡΕΙΑ ΝΟΤΙΟΥ ΑΙΓΑΙΟΥ	17,27	29,42	9,38	19,20	8,33	16,72	20 από 35
ΔΗΜΟΣ ΜΕΓΑΝΗΣΙΟΥ	ΠΕΡΙΦΕΡΕΙΑ ΙΟΝΙΩΝ ΝΗΣΩΝ	26,67	38,69	12,50	3,13	0,00	16,20	21 από 35
ΔΗΜΟΣ ΜΕΓΙΣΤΗΣ	ΠΕΡΙΦΕΡΕΙΑ ΝΟΤΙΟΥ ΑΙΓΑΙΟΥ	20,00	41,62	6,25	12,50	0,00	16,07	22 από 35
ΔΗΜΟΣ ΚΥΘΝΟΥ	ΠΕΡΙΦΕΡΕΙΑ ΝΟΤΙΟΥ ΑΙΓΑΙΟΥ	13,33	27,22	6,25	15,63	8,33	14,15	23 από 35
ΔΗΜΟΣ ΚΙΜΩΛΟΥ	ΠΕΡΙΦΕΡΕΙΑ ΝΟΤΙΟΥ ΑΙΓΑΙΟΥ	13,33	48,92	6,25	0,00	0,00	13,70	24 από 35
ΔΗΜΟΣ ΗΡΩΙΚΗΣ ΝΗΣΟΥ ΚΑΣΟΥ	ΠΕΡΙΦΕΡΕΙΑ ΝΟΤΙΟΥ ΑΙΓΑΙΟΥ	13,94	31,73	12,50	0,00	8,33	13,30	25 από 35

ΚΑΤΗΓΟΡΙΑ ΣΤ: ΜΙΚΡΟΙ ΝΗΣΙΩΤΙΚΟΙ ΔΗΜΟΙ								
Δήμοι	Περιφέρεια	Α. Οργάνωση και Διακυβέρνηση	Β. Οικονομική Διαχείριση	Γ. Υπηρεσίες	Δ. Βιωσιμότητα	Ε. Πολιτική Προστασία	Συνολική βαθμολογία	Κατάταξη
ΔΗΜΟΣ ΙΗΤΩΝ	ΠΕΡΙΦΕΡΕΙΑ ΝΟΤΙΟΥ ΑΙΓΑΙΟΥ	13,33	38,65	12,50	0,00	0,00	12,90	26 από 35
ΔΗΜΟΣ ΓΑΥΔΟΥ	ΠΕΡΙΦΕΡΕΙΑ ΚΡΗΤΗΣ	6,67	38,09	15,63	0,00	0,00	12,08	27 από 35
ΔΗΜΟΣ ΛΕΙΨΩΝ	ΠΕΡΙΦΕΡΕΙΑ ΝΟΤΙΟΥ ΑΙΓΑΙΟΥ	6,67	34,95	18,75	0,00	0,00	12,07	28 από 35
ΔΗΜΟΣ ΧΑΛΚΗΣ	ΠΕΡΙΦΕΡΕΙΑ ΝΟΤΙΟΥ ΑΙΓΑΙΟΥ	20,00	21,13	0,00	16,07	0,00	11,44	29 από 35
ΔΗΜΟΣ ΑΝΑΦΗΣ	ΠΕΡΙΦΕΡΕΙΑ ΝΟΤΙΟΥ ΑΙΓΑΙΟΥ	6,67	32,27	12,50	0,00	0,00	10,29	30 από 35
ΔΗΜΟΣ ΣΙΚΙΝΟΥ	ΠΕΡΙΦΕΡΕΙΑ ΝΟΤΙΟΥ ΑΙΓΑΙΟΥ	6,67	26,92	3,13	12,50	0,00	9,84	31 από 35
ΔΗΜΟΣ ΑΓΚΙΣΤΡΙΟΥ	ΠΕΡΙΦΕΡΕΙΑ ΑΤΤΙΚΗΣ	13,94	20,77	9,38	3,13	0,00	9,44	32 από 35
ΔΗΜΟΣ ΑΓΙΟΥ ΕΥΣΤΡΑΤΙΟΥ	ΠΕΡΙΦΕΡΕΙΑ ΒΟΡΕΙΟΥ ΑΙΓΑΙΟΥ	7,27	33,49	0,00	0,00	0,00	8,15	33 από 35
ΔΗΜΟΣ ΑΓΑΘΟΝΗΣΙΟΥ	ΠΕΡΙΦΕΡΕΙΑ ΝΟΤΙΟΥ ΑΙΓΑΙΟΥ	7,27	26,75	0,00	3,13	0,00	7,43	34 από 35
ΔΗΜΟΣ ΗΡΩΙΚΗΣ ΝΗΣΟΥ ΨΑΡΩΝ	ΠΕΡΙΦΕΡΕΙΑ ΒΟΡΕΙΟΥ ΑΙΓΑΙΟΥ	3,33	17,57	15,63	0,00	0,00	7,31	35 από 35

Συγκεντρωτικά αποτελέσματα: Οι βασικές αδυναμίες των δήμων ανά κατηγορία.

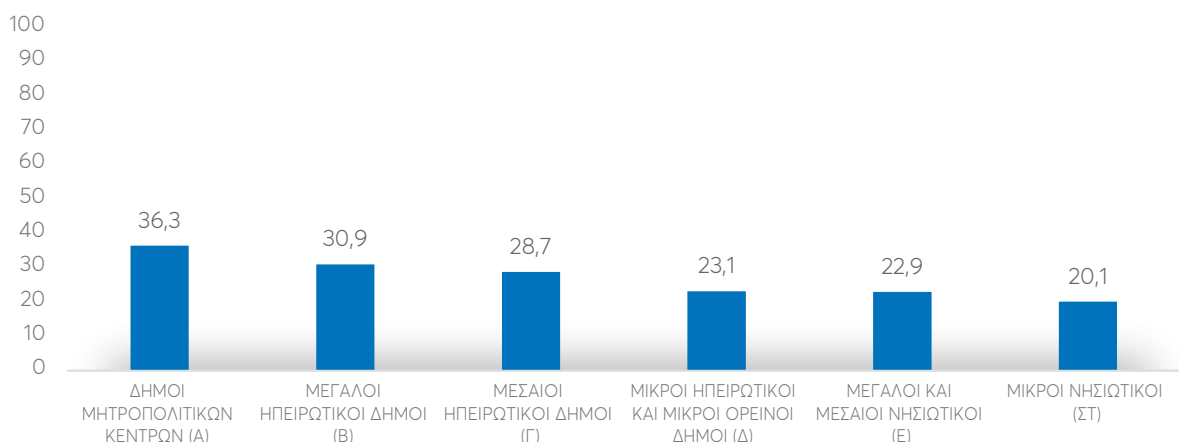
Αναλύοντας τη μέση επίδοση των έξι κατηγοριών των δήμων στα επιμέρους πεδία και στο σύνολο του Δείκτη παρατηρούμε πως στη Συνολική Βαθμολογία, οι Δήμοι Μητροπολιτικών Κέντρων έχουν την καλύτερη συνολική επίδοση με 36,5 στα 100, και ακολουθούν, οι Μεγάλοι Ηπειρωτικοί Δήμοι με βαθμολογία 32,8, οι Μεσαίοι Ηπειρωτικοί Δήμοι με βαθμολογία 25,9, οι Μεγάλοι και Μεσαίοι Νησιωτικοί Δήμοι με βαθμολογία 24,3, οι Μικροί Ηπειρωτικοί και Μικροί Ορεινοί Δήμοι με βαθμολογία 20,6, οι ενώ την μικρότερη βαθμολογία σημειώνουν οι Μικροί Νησιωτικοί Δήμοι με 18,3 (Γράφημα 1).

Γράφημα 1. Συνολική βαθμολογία ανά κατηγορία δήμου



Στο πεδίο Α: Οργάνωση και Διακυβέρνηση, οι Δήμοι Μητροπολιτικών Κέντρων σημειώνουν την καλύτερη επίδοση με βαθμολογία 36,3 στα 100, και ακολουθούν, οι Μεγάλοι Ηπειρωτικοί Δήμοι με βαθμολογία 30,9, οι Μεσαίοι Ηπειρωτικοί Δήμοι με βαθμολογία 28,7, οι Μικροί Ηπειρωτικοί και Μικροί Ορεινοί Δήμοι με βαθμολογία 23,1, μεγάλοι και Μεσαίοι Νησιωτικοί Δήμοι με βαθμολογία 22,9, ενώ στο τέλος βρίσκονται οι Μικροί Νησιωτικοί Δήμοι με βαθμολογία 20,1 (Γράφημα 2).

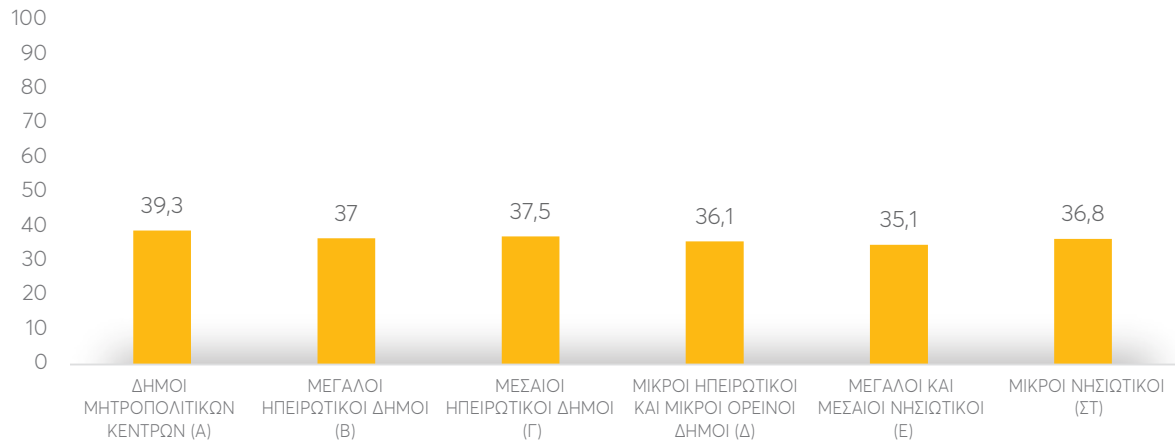
Γράφημα 2. Βαθμολογία στο πεδίο Α. Οργάνωση και Διακυβέρνηση ανά κατηγορία δήμου



Στο πεδίο Β. Οικονομική Διαχείριση, οι Δήμοι Μητροπολιτικών Κέντρων σημειώνουν την καλύτερη επίδοση με βαθμολογία 39,3 στα 100, και ακολουθούν, οι Μεσαίοι Ηπειρωτικοί Δήμοι με βαθμολογία 37,5, οι Μεγάλοι Ηπειρωτικοί Δήμοι με βαθμολογία 37, οι Μικροί Νησιωτικοί Δήμοι με βαθμολογία 36,8,

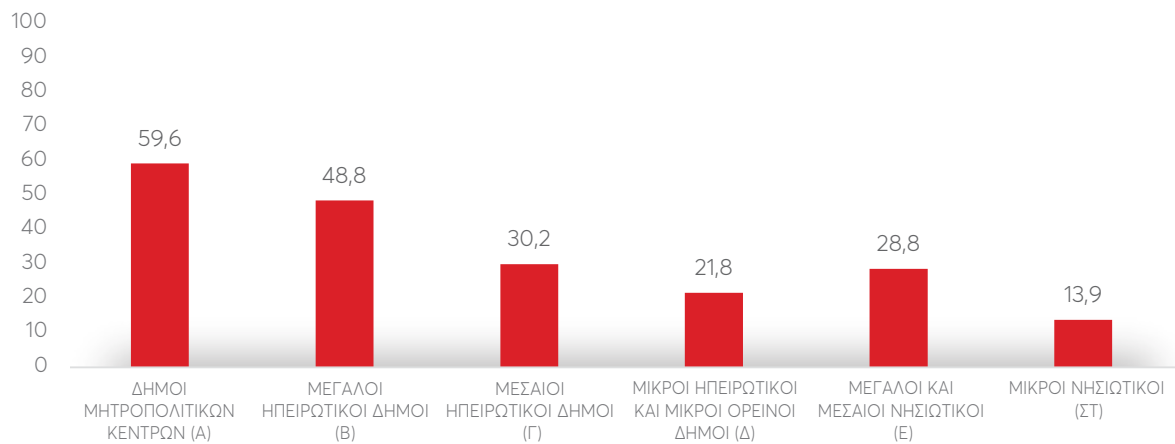
οι Μικροί Ηπειρωτικοί και Μικροί Ορεινοί Δήμοι με βαθμολογία 36,1, ενώ στο τέλος βρίσκονται οι Μεγάλοι και Μεσαίοι Νησιωτικοί Δήμοι με βαθμολογία 35,1 (Γράφημα 3).

Γράφημα 3. Βαθμολογία στο πεδίο Β. Οικονομική Διαχείριση ανά κατηγορία δήμου



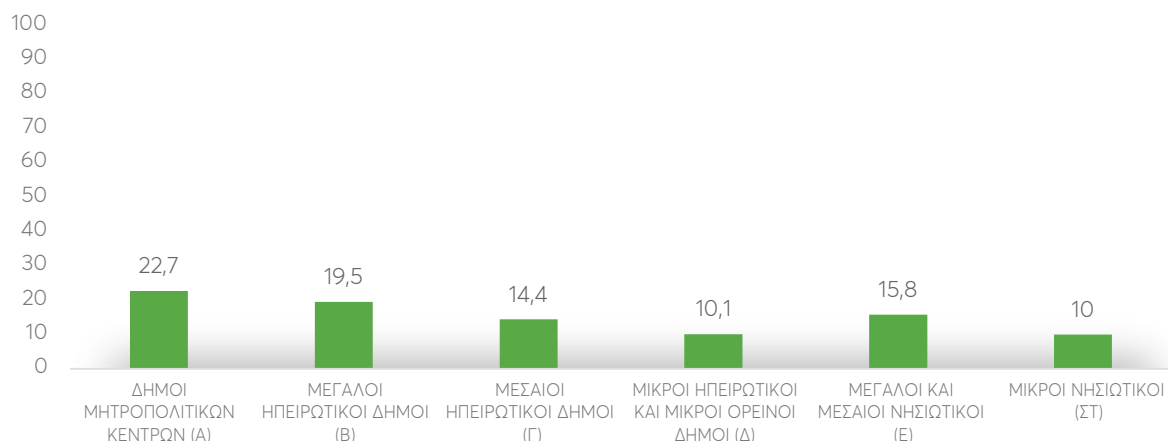
Στο πεδίο Γ. Υπηρεσίες, οι Δήμοι Μητροπολιτικών Κέντρων σημειώνουν την καλύτερη επίδοση με βαθμολογία 59,6 στα 100, και ακολουθούν, οι Μεγάλοι Ηπειρωτικοί Δήμοι με βαθμολογία 48,8, οι Μεσαίοι Ηπειρωτικοί Δήμοι με βαθμολογία 30,2, οι Μεγάλοι και Μεσαίοι Νησιωτικοί Δήμοι με βαθμολογία 28,8, οι Μικροί Ηπειρωτικοί και Μικροί Ορεινοί Δήμοι με βαθμολογία 21,8, ενώ στο τέλος βρίσκονται οι Μικροί Νησιωτικοί Δήμοι με βαθμολογία 13,9 (Γράφημα 4).

Γράφημα 4. Βαθμολογία στο πεδίο Γ. Υπηρεσίες ανά κατηγορία δήμου



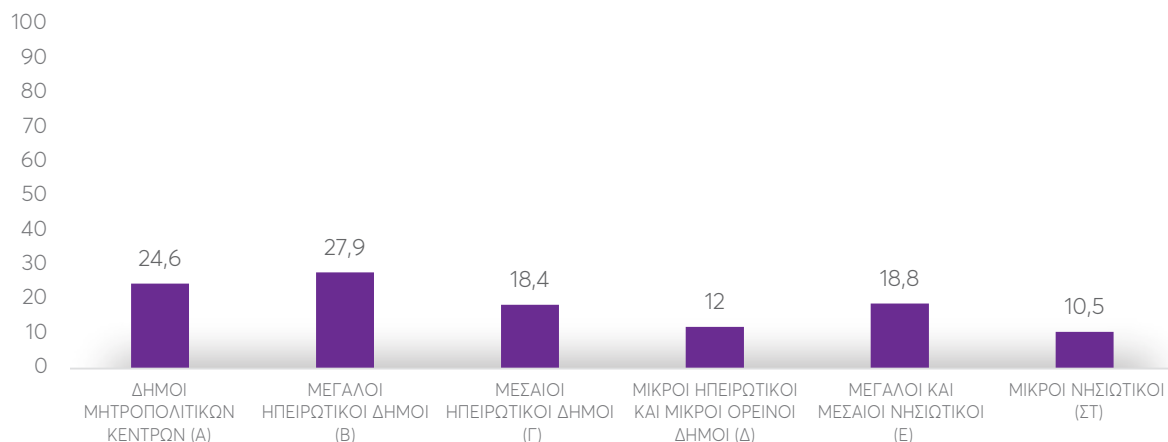
Στο πεδίο Δ. Βιωσιμότητα, οι Δήμοι Μητροπολιτικών Κέντρων σημειώνουν την καλύτερη επίδοση με βαθμολογία 22,7 στα 100, και ακολουθούν, οι Μεγάλοι Ηπειρωτικοί Δήμοι με βαθμολογία 19,5, οι Μεγάλοι και Μεσαίοι Νησιωτικοί Δήμοι με βαθμολογία 15,8, οι Μεσαίοι Ηπειρωτικοί Δήμοι με βαθμολογία 14,4, οι Μικροί Ηπειρωτικοί και Μικροί Ορεινοί Δήμοι με βαθμολογία 10,1, ενώ στο τέλος βρίσκονται οι Μικροί Νησιωτικοί Δήμοι με βαθμολογία 10 (Γράφημα 5).

Γράφημα 5. Βαθμολογία στο πεδίο Δ. Βιωσιμότητα ανά κατηγορία δήμου



Στο πεδίο Ε. Πολιτική Προστασία, οι Μεγάλοι Ηπειρωτικοί Δήμοι σημειώνουν την καλύτερη επίδοση με βαθμολογία 27,9 στα 100, και ακολουθούν, οι Δήμοι Μητροπολιτικών Κέντρων με βαθμολογία 24,6, οι Μεγάλοι και Μεσαίοι Νησιωτικοί Δήμοι με βαθμολογία 18,8, οι Μεσαίοι Ηπειρωτικοί Δήμοι με βαθμολογία 18,4, οι Μικροί Ηπειρωτικοί και Μικροί Ορεινοί Δήμοι με βαθμολογία 12, ενώ στο τέλος βρίσκονται οι Μικροί Νησιωτικοί Δήμοι με βαθμολογία 10,5 (Γράφημα 6).

Γράφημα 6. Βαθμολογία στο πεδίο Ε. Πολιτική Προστασία ανά κατηγορία δήμου



Αναλύοντας την μέση επίδοση σε κάθε κατηγορία δήμων στα επιμέρους πεδία του Δείκτη και στο σύνολο, παρατηρούμε πως γενικότερα οι δήμοι σημειώνουν την καλύτερη επίδοσή τους στο πεδίο Β. Οικονομική Διαχείριση και την χαμηλότερη στο πεδίο Δ. Βιωσιμότητα. Αυτές οι διαφορές σχετίζονται άμεσα με την διαθεσιμότητα των δεδομένων, καθώς οι δήμοι υποχρεωτικά αποστέλλουν τα οικονομικά τους δεδομένα στο Υπουργείο Εσωτερικών, ενώ η συλλογή και επεξεργασία δεδομένων που σχετίζεται με το περιβάλλον δεν υπάρχει μέχρι σήμερα σε μία ενοποιημένη βάση και οι δήμοι δεν αξιολογούνται βάσει των επιδόσεών τους. Ακόμη, η επιχειρησιακή δυνατότητα ορισμένων μικρών δήμων στην επαρχία να συλλέξουν έγκαιρα και έγκυρα σχετικά δεδομένα είναι περιορισμένη έως ανύπαρκτη.

Ός προς τις κατηγορίες των δήμων, οι Δήμοι Μητροπολιτικών Κέντρων σημειώνουν συστηματικά την καλύτερη επίδοσή στα επιμέρους πεδία, ενώ οι Μικροί Νησιωτικοί Δήμοι φαίνεται να έχουν τις μεγαλύτερες αδυναμίες.

Μεγαλύτερη οικονομική ανεξαρτησία, καλύτερη αποτελεσματικότητα

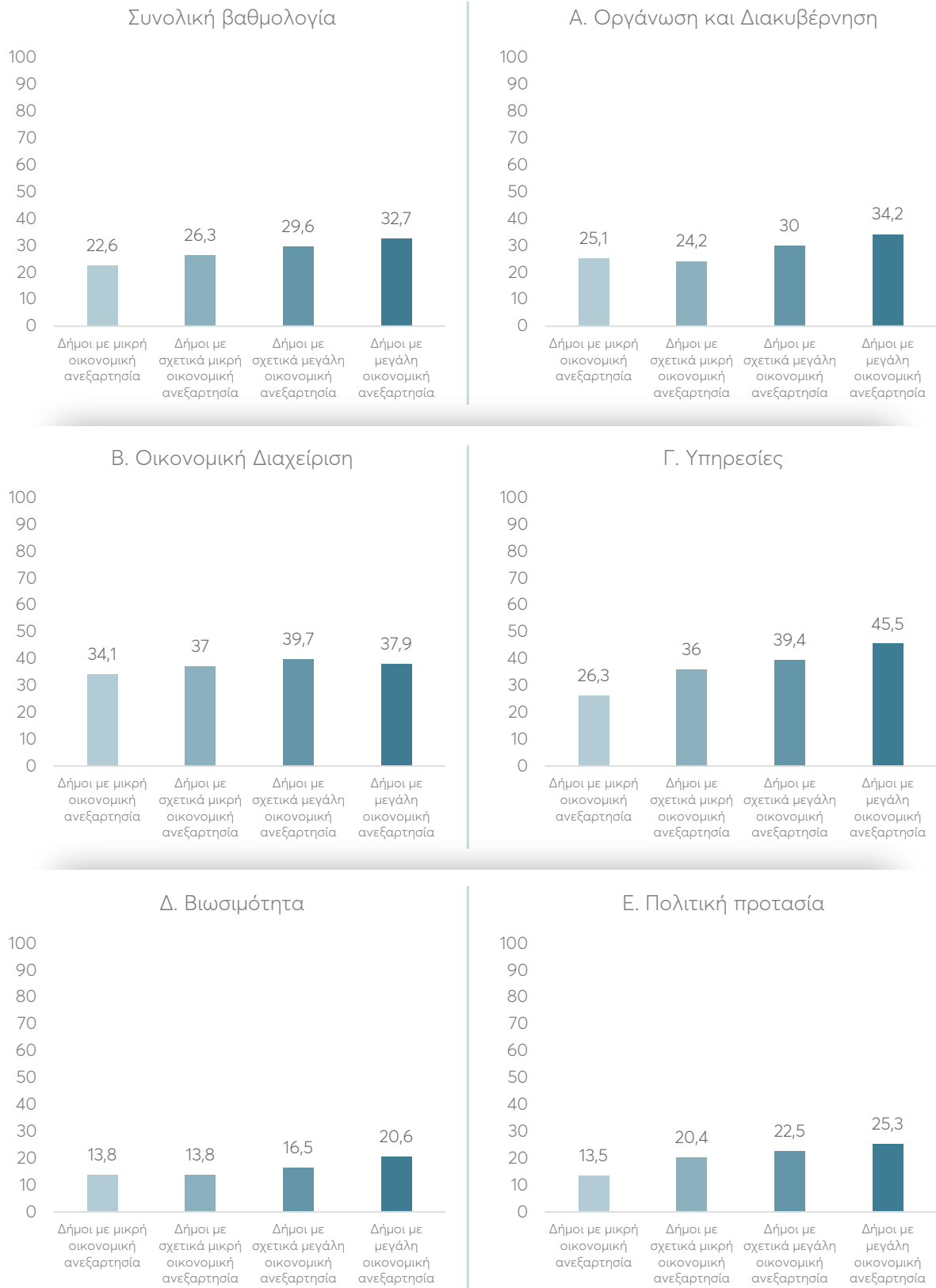
Η ανάλυση της μέσης επίδοσης στον Δείκτη Αποτελεσματικότητας Δήμων με βάση τον βαθμό ανεξαρτησίας των δήμων καταδεικνύει πως η οικονομική αυτοτέλεια είναι καθοριστικός παράγοντας της συνολικής τους αποτελεσματικότητας των δήμων. Πιο συγκεκριμένα, στην ανάλυση που ακολουθεί όλοι οι δήμοι χωρίστηκαν σε τέσσερις ομάδες με βάση τον βαθμό οικονομικής ανεξαρτησίας τους από την κεντρική διοίκηση, η οποία προκύπτει από τον συντελεστή ιδίων εσόδων προς τα συνολικά έσοδα.

Πίνακας 3. Ομαδοποίηση δήμων με βάση την οικονομική τους ανεξαρτησία

Ομάδα	Εύρος συντελεστή ιδίων εσόδων / συνολικά έσοδα (αριθμός δήμων)
Δήμοι με μικρή οικονομική ανεξαρτησία	7%-26.7% (N=82)
Δήμοι με σχετικά μικρή οικονομική ανεξαρτησία	26.8%-34.2% (N=83)
Δήμοι με σχετικά μεγάλη οικονομική ανεξαρτησία	34.3%-44.6% (N=83)
Δήμοι με μεγάλη οικονομική ανεξαρτησία	44.7%-76.9% (N=84)

Όπως φαίνεται στο Γράφημα 7, όσο πιο μεγάλη είναι η οικονομική ανεξαρτησία ενός δήμου, τόσο καλύτερη είναι η επίδοση του στην συνολική βαθμολογία του Δείκτη Αποτελεσματικότητας Δήμων. Αυτή η επίδοση είναι αρκετά καλύτερη ιδιαίτερα στο πεδίο των Υπηρεσιών, ενώ ακολουθούν τα πεδία της Πολιτικής Προστασίας και της Οργάνωσης και Διακυβέρνησης.

Γράφημα 7. Δείκτης Αποτελεσματικότητας Δήμων και Οικονομική ανεξαρτησία



Μεθοδολογία

Όπως περιγράψαμε και στην αρχή της μελέτης, η αξιολόγηση των δήμων βασίζεται στην δημιουργία ενός σύνθετου δείκτη που επιχειρεί να μετρήσει την αποτελεσματικότητα των δήμων βάσει πέντε βασικών πεδίων των αρμοδιοτήτων τους. Τα πεδία των αρμοδιοτήτων των δήμων τα οποία προσεγγίζουν την έννοια της αποτελεσματικότητας προέκυψαν ύστερα από 2 workshops με ειδικούς εμπειρογνώμονες, αιρετούς και ακαδημαϊκούς της τοπικής αυτοδιοίκησης (panel of experts). Η δομή και η μεθοδολογία των δείκτη έχει παρουσιαστεί στο 5^ο Τακτικό Συνέδριο: «Το Διεθνές, το Εθνικό και το Τοπικό: Προκλήσεις για την Πολιτική, την Οικονομία και την Κοινωνία», το οποίο διοργάνωσε το Τμήμα Πολιτικής Επιστήμης και Διεθνών Σχέσεων, της Σχολής Κοινωνικών και Πολιτικών Επιστημών του Πανεπιστημίου Πελοποννήσου.^[8] Στην συνέχεια, περιγράφεται αναλυτικά η μεθοδολογική προσέγγιση του δείκτη για την μέτρηση της αποτελεσματικότητας των δήμων μέσα από το πλαίσιο της μελέτης.

Η ποσοτικοποίηση της αποτελεσματικότητας των δήμων (βαθμονόμηση)

Μέτρηση: Η μέτρηση των ενδεικτών γίνεται βάσει των παρακάτω μεγεθών.

- Δυαδική κλίμακα (binary): Η απάντηση είναι ένα Ναι ή Όχι, όπου το Ναι δίνει καλύτερη βαθμολόγηση.
- Διατακτική κλίμακα (ordinal): Η απάντηση δίνεται σε μία κλίμακα όπου η μία επιλογή είναι μεγαλύτερη από την προηγούμενη σε βαθμό και οι αποστάσεις μεταξύ των επιλογών ανά μία είναι ίσες.
- Λίστα (drop down menu): Η απάντηση περιέχει μία λίστα επιλογών με ίση βαθμολόγηση για κάθε επιλογή. Περισσότερες επιλογές, καλύτερη βαθμολόγηση.
- Αριθμός (number): Η απάντηση είναι ένας αριθμός χωρίς στάθμιση.
- Λόγος (ratio): Η απάντηση είναι ένας αριθμός που σταθμίζεται.
- Ποσοστό (percentage): Η απάντηση είναι ένας αριθμός σταθμισμένος σε ένα σύνολο.

Κανονικοποίηση (Normalization method)

Η κανονικοποίηση των δεδομένων δίνεται από την φόρμουλα Min-Max, ώστε οι τιμές να έχουν ένα νέο περιορισμένο εύρος, [0, 1].

Όταν θέλουμε να επιβραβεύσουμε με την καλύτερη δυνατή βαθμολογία την χαμηλότερη τιμή (πχ Δαπάνες ανά κάτοικο) χρησιμοποιούμε την εξής φόρμουλα:

$$\text{Νέα Τιμή} = (\text{Τρέχουσα Τιμή} - \text{Μέγιστη}) / (\text{Ελάχιστη} - \text{Μέγιστη}) + 1$$

Όταν θέλουμε να επιβραβεύσουμε με την καλύτερη δυνατή βαθμολογία την υψηλότερη τιμή (πχ Επενδύσεις) χρησιμοποιούμε την εξής φόρμουλα:

$$\text{Νέα Τιμή} = (\text{Τρέχουσα Τιμή} - \text{Ελάχιστη}) / (\text{Μέγιστη} - \text{Ελάχιστη}) + 1$$

Σχετικά με τις ακραίες τιμές που επηρεάζουν τη βαθμολογία των ενδεικτών στη μέθοδο MinMax,

[8] [Σύνδεσμος συνεδρίου](#).

ακραίες τιμές θωρήθηκαν αυτές εκτός του ενδοτεταρτημοριακού εύρους (IQR) στην κατηγορία Β. **Οικονομική Διαχείριση.** Αντί αυτών, ως συγκριτικά σημεία αναφοράς χρησιμοποιήθηκαν οι καλύτερες και οι χειρότερες επιδόσεις εντός του ενδοτεταρτημοριακού εύρους.

Στάθμιση (Weighting method)

Στον Δείκτη οι 5 βασικές κατηγορίες και οι ενδείκτες που χρησιμοποιούνται για την αξιολόγηση έχουν ίση στάθμιση 20/100.

Συνάθροιση (Aggregation method)

Για τον τελικό βαθμό χρησιμοποιείται η γραμμική μέθοδος και ο υπολογισμός γίνεται με βάση την παρακάτω φόρμουλα:

$$\text{Συνολική Βαθμολογία Δείκτη} = \frac{1}{N} \sum_{i=1}^N O_i$$

Όπου: O_i είναι η βαθμολογία κάθε πεδίου και N ο αριθμός των πεδίων (5).

Μεθοδολογικοί περιορισμοί

Όπως είναι φυσικό ένα τέτοιο ερευνητικό εγχείρημα παρουσιάζει πολλαπλούς περιορισμούς οι οποίοι θα πρέπει να καταγραφούν. Ο πρώτος είναι μεθοδολογικός και αφορά την κατασκευή ενός σύνθετου δείκτη για την αξιολόγηση των δημοτικών αρχών. Οι σύνθετοι δείκτες επιχειρούν να μετρήσουν σε μία μόνο κλίμακα πολλούς διαφορετικούς ενδείκτες (μεταβλητές) για να παρέχουν μια πιο σφαιρική αξιολόγηση ενός πολύπλοκου φαινομένου ή έννοιας· στην προκειμένη περίπτωση της αποτελεσματικότητας των δήμων. Ορισμένοι μεθοδολογικοί περιορισμοί μιας τέτοιας σφαιρικής απεικόνισης συνοψίζονται στην όσο το δυνατόν καλύτερη εννοιολογική συγκρότηση των εννοιών προς μέτρηση, στην υποκειμενικότητα στην στάθμιση, στην επιλογή μεθόδου κανονικοποίησης και διαχείρισης των ακραίων τιμών, στην επιλογή μεθόδου συνάθροισης, στην απώλεια χρήσιμων πληροφοριών λόγω της σχηματοποίησης που επιχειρείται, στην ετερογένεια των δεδομένων κ.α. Συνεπώς, ένας σύνθετος δείκτης δεν αντανακλά με ακρίβεια τις επιδόσεις που επιχειρεί να μετρήσει, αλλά καταγράφει μία τάση και έχει περιορισμένη ερμηνευτική επάρκεια. Παρά τους περιορισμούς αυτούς, οι συνθετικοί δείκτες μπορούν να είναι αξιόλογα εργαλεία για τη σύνοψη πολύπλοκων πληροφοριών και τη διευκόλυνση της λήψης αποφάσεων, εφόσον οι χρήστες είναι ενήμεροι για τα αδυναμίες τους και δίνουν προσοχή στην ερμηνεία και χρήση τους. Συνεπώς, η δημοσίευση της αποτελεσματικότητας των δήμων αποτελεί μία σφαιρική αποτύπωση της απόδοσης των δημοτικών αρχών, ωστόσο, με περιορισμούς.

Ακόμη, καλούμε άλλους ερευνητές και ερευνήτριες να επιχειρήσουν διαφορετικές μεθοδολογικές επιλογές (επιλογής ενδεικτών, κανονικοποίησης, στάθμισης και συνάθροισης) προς την κατεύθυνση της βελτίωσης των αποτελεσμάτων της αξιολόγησης των δήμων. Ακόμη, θα πρέπει να τονισθεί πως οι δήμοι έχουν διαφορετικές επιχειρησιακές δυνατότητες και ανάγκες και, ως εκ τούτου, δυσκολία διαχείρισης πόρων σε ορισμένους δείκτες. Στο βαθμό που οι δήμοι έχουν ταξινομηθεί σε κατηγορίες και συγκρίνονται με «σχετικά όμοιους» δήμους αυτός ο περιορισμός μικραίνει, αλλά διατηρείται.

Ένας δεύτερος μεθοδολογικός περιορισμός αφορά την έλλειψη επαρκών δεδομένων σχετικά με

τις επιδόσεις των δήμων στην Ελλάδα σε διάφορους τομείς. Η έλλειψη αυτή, ήταν από τα σημαντικότερα εμπόδια του συγκεκριμένου μεθοδολογικού σχεδιασμού και σαφώς επηρεάζει σε έναν βαθμό την συνολική αξιολόγηση των δήμων. Ωστόσο, η διαφάνεια και λογοδοσία των Οργανισμών Τοπικής Αυτοδιοίκησης είναι από τα σημαντικότερα στοιχεία καλής λειτουργίας της δημοκρατίας, και ο Δείκτης αυτός λειτουργεί προς την κατεύθυνση των ανοικτών δεδομένων με γνώμονα την αξιολόγηση, τη βελτίωση και την ορθή σχεδίαση δημόσιων πολιτικών. Συνεπώς, η έλλειψη δεδομένων, στον βαθμό που ήταν εφικτό, αντιμετωπίστηκε με την συλλογή δεδομένων από διαφορετικές πηγές, ενώ η συγκριτική αξιολόγηση των δήμων με βάση την κατηγορία τους μειώνει σημαντικά την έλλειψη δεδομένων για λόγους επιχειρησιακής ικανότητας, καθώς δήμοι ίδιας κατηγορίας και μεγέθους αντιμετωπίζουν σχετικά όμοιους περιορισμούς.

Αναλυτική παρουσίαση ενδεικτών

Α. Οργάνωση και Διακυβέρνηση			Αξιολόγηση	Απάντηση	Στάθμιση	Πηγές δεδομένων
Α1.	Υπάρχει δημοσιευμένο και επικαιροποιημένο πλάνο επιχειρησιακού σχεδιασμού;	Σύμφωνα με τα άρθρα 203-207 του κεφαλαίου Ζ' του νέου Κώδικα Δήμων και Κοινοτήτων (Ν. 3463/2006), είναι υποχρεωτική η εκπόνηση Επιχειρησιακών Προγραμμάτων από τους ΟΤΑ α' βαθμού με πληθυσμό άνω των 10.000 κατοίκων.	ΝΑΙ=1	ΝΑΙ ή ΌΧΙ		Μέσω ερωτηματολογίου ή / και Ανοιχτές πηγές στο διαδίκτυο
			ΌΧΙ=0			
Α2.	Υπάρχει δημοσιευμένο και επικαιροποιημένο Σχέδιο Βιώσιμης Αστικής Κινητικότητας (ΣΒΑΚ);	Σύμφωνα με τον Ν. 4784/2021, ΟΤΑ α' βαθμού με μόνιμο πληθυσμό άνω των τριάντα χιλιάδων (30.000) κατοίκων (σύμφωνα με την πιο πρόσφατη γενική απογραφή πληθυσμού), ανεξαρτήτως πληθυσμού κατοίκων εφόσον εμπίπτουν στις περιοχές αρμοδιότητας του Οργανισμού Αστικών Συγκοινωνιών Αθηνών (ΟΑΣΑ) και του Οργανισμού Συγκοινωνιακού Έργου Θεσσαλονίκης (ΟΣΕΘ) και το σύνολο των ΟΤΑ β' βαθμού υποχρεούνται στην έναρξη κατάρτισης Σ.Β.Α.Κ. εντός ενός (1) έτους από τη δημοσίευση του νόμου.	ΝΑΙ=1	ΝΑΙ ή ΌΧΙ		Μέσω ερωτηματολογίου ή / και Ανοιχτές πηγές στο διαδίκτυο
			ΌΧΙ=0			
Α3.	Διαθέτει συστήματα διαχείρισης ποιότητας ISO;	Αναγνωρίζει την πιστοποίηση υψηλής ποιότητας υπηρεσιών από τα διεθνή πρότυπα λειτουργίας. Ελέγχεται για την εφαρμογή: διαχείρισης ποιότητας ISO 9001:2015., του συστήματος περιβαλλοντικής διαχείρισης ISO 14001:2015, του συστήματος διαχείρισης Ασφάλειας Πληροφοριών ISO 27001:2013, του προτύπου ΕΛΟΤ 1429:2008 για τη διαχειριστική επάρκεια Σύστημα Διαχείρισης κατά της Δωροδοκίας EN ISO 37001:2016 Σύστημα Επιχειρησιακής Συνέχειας EN ISO 22301:2019, σύστημα επαλήθευσης ανθρακικού αποτυπώματος (2022) EN ISO 14064:2018 Σύστημα Διαχείρισης Υγείας και Ασφάλειας στην Εργασία EN ISO 45001:2018 Σύστημα Διαχείρισης Βιώσιμες & Έξυπνες Πόλεις EN ISO 37120:2018 ή ΕΛΟΤ 1457 (δεν έχει εφαρμοστεί).	ΝΑΙ=1	ΝΑΙ ή ΌΧΙ		Μέσω ερωτηματολογίου ή / και Ανοιχτές πηγές στο διαδίκτυο
			ΌΧΙ=0			
Α4.	Διαθέτει λειτουργική και ενημερωμένη ιστοσελίδα;	Η ιστοσελίδα αποτελεί την βασική πηγή πληροφόρηση δημοτών και επισκεπτών του Δήμου για όλες τις παρεχόμενες υπηρεσίες και οργανωτικές διαδικασίες. Πρέπει να περιλαμβάνει κατ'ελάχιστον: οργανωτική δομή, αποφάσεις, πολιτική απορρήτου / ασφάλειας πληροφοριών, πολιτική cookies, πολιτική CCTV, συνδέσμοι με δημοτικές επιχειρήσεις. Τέλος, πρέπει όλοι οι σύνδεσμοι να λειτουργούν.	ΝΑΙ=1	Categorical		Μέσω ερωτηματολογίου ή / και Ανοιχτές πηγές στο διαδίκτυο
			ΣΧΕΔΟΝ=0.5			
			ΌΧΙ=0			

A5.	Υπάρχει ηλεκτρονικά κατατιθέμενο οργανόγραμμα στο υπουργείο εσωτερικών και αντίστοιχες περιγραφές θέσεων εργασίας;	Ο Δήμος υποχρεούται να λειτουργεί βάσει οργανογράμματος που είναι διαθέσιμο στο Υπ. Εσ. και περιγράφει τις αντίστοιχες θέσεις εργασίας. Πρόκειται για τον Οργανισμό Εσωτερικής Υπηρεσίας (βλ. άρθρο 10 του Κώδικα Κατάστασης Δημοτικών και Κοινοτικών Υπαλλήλων, ν. 3584/2007).	NAI=1	NAI ή ΌΧΙ		Μέσω ερωτηματολογίου ή / και Ανοιχτές πηγές στο διαδίκτυο
			ΌΧΙ=0			
A6.	Υπάρχει ηλεκτρονικά κατατιθέμενο οργανόγραμμα στο υπουργείο εσωτερικών για τις δημοτικές επιχειρήσεις που είναι συνδεδεμένες με το Δήμο και περιγραφές θέσεων εργασίας;	Ο Δήμος υποχρεούται να λειτουργεί βάσει οργανογράμματος που είναι διαθέσιμο στο Υπ. Εσ. και περιγράφει τις αντίστοιχες θέσεις εργασίας. Πρόκειται για τον Οργανισμό Εσωτερικής Υπηρεσίας (βλ. άρθρο 10 του Κώδικα Κατάστασης Δημοτικών και Κοινοτικών Υπαλλήλων, ν. 3584/2007).	NAI=1	NAI ή ΌΧΙ		Μέσω ερωτηματολογίου ή / και Ανοιχτές πηγές στο διαδίκτυο
			ΌΧΙ=0			
A7.	Υπάρχει σχέδιο επιχειρησιακής συνέχειας;	Ελέγχεται εάν υπάρχει ένα σχέδιο που εφαρμόζεται από τον δήμο για την διαχείριση έκτακτων κινδύνων που διακόπτουν την ομαλή λειτουργία τους, όπως κυβερνοεπίθεση, φυσική καταστροφή κλπ. Η υποχρέωση ύπαρξης σχεδίου επιχειρησιακής συνέχειας για τους δήμους στην Ελλάδα περιγράφεται στο άρθρο 3 του Προεδρικού Διατάγματος 60/2018 "Σχεδιασμός, Διοίκηση Επιχειρήσεων και Πολιτική Προστασία". Αυτό το άρθρο ορίζει την υποχρέωση όλων των δήμων να δημιουργήσουν και να διατηρούν ενημερωμένο ένα σχέδιο επιχειρησιακής συνέχειας για την αντιμετώπιση έκτακτων αναγκών.	NAI=1	NAI ή ΌΧΙ		Μέσω ερωτηματολογίου ή / και Ανοιχτές πηγές στο διαδίκτυο
			ΌΧΙ=0			
A8.	Υπάρχουν λογισμικά ελέγχου διαδικασιών και λειτουργιών του Δήμου;	Πρόκειται για λογισμικά που ελέγχουν τη συμμόρφωση του Δήμου προς τις νομικές, διοικητικές και κανονιστικές του απαιτήσεις. Υπάρχουν διάφορα λογισμικά ελέγχου διαδικασιών και λειτουργιών που χρησιμοποιούνται στους δήμους στην Ελλάδα. Αυτά τα λογισμικά συνήθως παρέχουν λειτουργίες για τη διαχείριση των διοικητικών διαδικασιών, την αυτοματοποίηση των καθημερινών δραστηριοτήτων, την παρακολούθηση του προϋπολογισμού, τη διαχείριση των εγγράφων και την αναφορά πληροφοριών.	NAI=1	NAI ή ΌΧΙ		Μέσω ερωτηματολογίου ή / και Ανοιχτές πηγές στο διαδίκτυο
			ΌΧΙ=0			
A9.	Ποσοστό ηλεκτρονικής διακυβέρνησης	Ελέγχεται ο βαθμός που ο δήμος παρέχει όσες υπηρεσίες έχουν ψηφιοποιηθεί στους πολίτες του ηλεκτρονικά. Ο δήμος θα πρέπει να διαθέτει μια επίσημη ιστοσελίδα όπου παρέχει πληροφορίες σχετικά με τις ηλεκτρονικές υπηρεσίες που παρέχονται.	Ψηλότερο = Καλύτερο	Ποσοστό (Λίστα υπηρεσιών που προσφέρονται)		Μέσω ερωτηματολογίου ή / και Ανοιχτές πηγές στο διαδίκτυο

A10.	Συμμόρφωση ως προς το ΓΚΠΔ	Ο δήμος υποχρεούται να τηρεί συγκεκριμένες διαδικασίες συμμόρφωσης ως προς το Γενικό Κανονισμό για την Προστασία Δεδομένων.	Ψηλότερο = Καλύτερο	Ποσοστό (Λίστα διαδικασιών που τηρούνται)		Μέσω ερωτηματολογίου ή / και Ανοιχτές πηγές στο διαδίκτυο
A11.	Πρόληψη διαφθοράς και δωροδοκίας (αριθμός καταγγελιών στον δήμο για την συμπεριφορά των υπαλλήλων)	Σύμφωνα με την Οδηγία 2015/849/ΕΕ για την Πρόληψη και καταστολή της νομιμοποίησης εσόδων από εγκληματικές δραστηριότητες και της χρηματοδότησης της τρομοκρατίας (ν. 4557, ΦΕΚ 139 Α, 30.7.2018) καθώς και Σύσταση της Εθνικής Αρχής Διαφάνειας (ν. 4622, ΦΕΚ 133 Α 7.8.2019) με στόχο την ενίσχυση της διαφάνειας, της ακεραιότητας και την πρόληψη, αποτροπή, εντοπισμό και αντιμετώπιση των φαινομένων και των πράξεων απάτης και διαφθοράς στη δράση των δημόσιων και ιδιωτικών φορέων και οργανισμών. Σημεία ελέγχου αποτελούν: Η επιλογή και διαχείριση των προμηθευτών, παρόχων υπηρεσιών και εκπροσώπων ενός οργανισμού, η παροχή δώρων, ταξιδιών, δωρεών & χορηγήσεων, η διακίνηση πληροφοριών, η αξιοπιστία του προσωπικού, η ορθότητα των οικονομικών συναλλαγών, η εφαρμογή ελέγχων δέουσας επιμέλειας κ.α.	Χαμηλότερο=καλύτερο	Αριθμός		Μέσω ερωτηματολογίου ή / και Ανοιχτές πηγές στο διαδίκτυο
A12.	Πρόσβαση των πολιτών σε διαδικασίες διαφάνειας και λογοδοσίας	Θα πρέπει να διαθέτει διαδικασίες επίσημων καταγγελιών / παραπόνων (έντυπα ή/και ηλεκτρονικά) ώστε οι πολίτες να έχουν πρόσβαση σε διαδικασίες διαφάνειας και λογοδοσίας..	ΝΑΙ=1 ΌΧΙ=0	ΝΑΙ ή ΌΧΙ		Μέσω ερωτηματολογίου ή / και Ανοιχτές πηγές στο διαδίκτυο
A13.	Ανθρώπινο δυναμικό					
A13.1	Ποσοστό των υπαλλήλων έχει εκπαιδευτεί από το Εθνικό Κέντρο Δημόσιας Διοίκησης και Αυτοδιοίκησης	Ελέγχει τον βαθμό αναβάθμισης και εξέλιξης του ανθρώπινου κεφαλαίου που εργάζεται στον Δήμο.	Ψηλότερο = Καλύτερο	Ποσοστό (αριθμός / μόνιμο προσωπικό)		Μέσω ερωτηματολογίου ή / και Ανοιχτές πηγές στο διαδίκτυο
A13.2	Εργατικά ατυχήματα	Ελέγχεται η συχνότητα των εργατικών ατυχημάτων όπως μετρείται από τον Ιατρό Εργασίας και τον Τεχνικό Ασφαλείας.	Χαμηλότερο=καλύτερο	Αναλογία (αριθμός / μόνιμο προσωπικό)	Σταθμίζεται βάσει του μόνιμου προσωπικού για να ληφθεί υπόψη το μέγεθος του δήμου.	Σταθμίζεται βάσει του μόνιμου προσωπικού για να ληφθεί υπόψη το μέγεθος του δήμου.

A13.3	Εκπαίδευση προσωπικού για θέματα υγιεινής & ασφάλειας στην εργασία	Ελέγχεται ο βαθμός εκπαίδευσης του προσωπικού για θέματα υγιεινής & ασφάλειας στην εργασία από τον Τεχνικό Ασφαλείας,	Ψηλότερο = Καλύτερο	Ποσοστό (αριθμός / μόνιμο προσωπικό)		Μέσω ερωτηματολογίου ή / και Ανοιχτές πηγές στο διαδίκτυο
A13.4	Αριθμός ανθρωπομερών απουσίας λόγω ασθενειών ή άλλων γεγονότων	Ελέγχεται ο αριθμός ανθρωπομερών απουσίας λόγω ασθενειών ή άλλων γεγονότων σύμφωνα με τα στοιχεία που δίνονται από τον Ιατρό Εργασίας.	Χαμηλότερο=καλύτερο	Αναλογία (αριθμός / μόνιμο προσωπικό)	Σταθμίζεται βάσει του μόνιμου προσωπικού για να ληφθεί υπόψη το μέγεθος του δήμου.	Σταθμίζεται βάσει του μόνιμου προσωπικού για να ληφθεί υπόψη το μέγεθος του δήμου.
A13.5	Δημοτικά ΑΦΜ που διαθέτουν τεχνικό ασφαλείας	Ελέγχεται η προϋπόθεση του δήμου να διαθέτει Τεχνικό Ασφαλείας στο σύνολο του.	Ψηλότερο = Καλύτερο	Ποσοστό (αριθμός / σύνολο δημοτικών ΑΦΜ)		Μέσω ερωτηματολογίου ή / και Ανοιχτές πηγές στο διαδίκτυο
A13.6	Δημοτικά ΑΦΜ που διαθέτουν ιατρό εργασίας	Ελέγχεται η προϋπόθεση του δήμου να διαθέτει ιατρό εργασίας στο σύνολο του.	Ψηλότερο = Καλύτερο	Ποσοστό (αριθμός / σύνολο δημοτικών ΑΦΜ)		Μέσω ερωτηματολογίου ή / και Ανοιχτές πηγές στο διαδίκτυο
A13.7	Τεχνικές πιστοποιήσεις δήμου	Ελέγχεται η πιστοποίηση του δήμου με δεδομένα από τον Τεχνικό Ασφαλείας.	Ψηλότερο = Καλύτερο	Ποσοστό (Λίστα πιστοποιήσεων)		Μέσω ερωτηματολογίου ή / και Ανοιχτές πηγές στο διαδίκτυο
A13.8	Παροχή μέτρων ατομικής προστασίας (ΜΑΠ) και τήρηση υγειονομικών πρωτοκόλλων	Ελέγχεται η απόδειξη από τα υγειονομικά πρωτόκολλα της επιδημίας και τις καταγραφές τεχνικού ασφαλείας σχετικά με την προστασία από τεχνικές εργασίες (π.χ. κράνος και γάντια σε οικοδομικές εργασίες).	ΝΑΙ=1	ΝΑΙ ή ΌΧΙ		Μέσω ερωτηματολογίου ή / και Ανοιχτές πηγές στο διαδίκτυο
			ΌΧΙ=0			
A13.9	Επικαιροποιημένο φαρμακείο με διαδικασία ανανέωσης	Διαδικασία από ISO 45001 και υπευθυνότητα ιατρού εργασίας.	ΝΑΙ=1	ΝΑΙ ή ΌΧΙ		Μέσω ερωτηματολογίου ή / και Ανοιχτές πηγές στο διαδίκτυο
			ΌΧΙ=0			

A13.10	Μέτρηση ικανοποίησης του προσωπικού	Ελέγχεται αν παρέχεται στο ανθρώπινο δυναμικό διαδικασία μέτρησης της ικανοποίησης του.	NAI=1	NAI ή ΌΧΙ		Μέσω ερωτηματολογίου ή / και Ανοιχτές πηγές στο διαδίκτυο
			ΌΧΙ=0			
A13.11	Αξιολόγηση προσωπικού	Ελέγχεται αν γίνεται γραπτή αξιολόγηση του προσωπικού βάσει Βασικών Δεικτών Απόδοσης (ΒΔΑ).	NAI=1	NAI ή ΌΧΙ		Μέσω ερωτηματολογίου ή / και Ανοιχτές πηγές στο διαδίκτυο
			ΌΧΙ=0			
A.14	Τηρεί ο Δήμος επικαιροποιημένο ψηφιακό μητρώο ανελκυστήρων για όλα τα κτίρια στα γεωγραφικά όρια του Δήμου	Πρέπει να τηρείται μητρώο ανελκυστήρων σε κάθε Δήμο που να είναι επικαιροποιημένο και να περιλαμβάνει όλους τους πιστοποιημένους ανελκυστήρες σε δημόσια και ιδιωτικά κτίρια στο Δήμο (ΥΠΑΝ 22451/2017)	NAI=1	NAI ή ΌΧΙ		Μέσω ερωτηματολογίου ή / και Ανοιχτές πηγές στο διαδίκτυο
			ΌΧΙ=0			
A.15	Πιστοποίηση παιδικών χαρών	Είναι υποχρεωτική η πιστοποίηση παιδικών χαρών (ΥΑ28492/18-5-2009 και ΥΑ 27934/25-7-2014).	Ψηλότερο = Καλύτερο	Ποσοστό (αριθμός / σύνολο παιδικών χαρών)		Μέσω ερωτηματολογίου ή / και Ανοιχτές πηγές στο διαδίκτυο
B. Οικονομική Διαχείριση			Αξιολόγηση	Απάντηση	Στάθμιση	Πηγές δεδομένων
B1.	Δαπάνες ανά κάτοικο	Αφορά το συνολικό κόστος λειτουργίας του δήμου σε σχέση με τον πληθυσμό των κατοίκων του.	Χαμηλότερο=καλύτερο	Αναλογία (σύνολο δαπανών / πληθυσμός)		Υπουργείο Εσωτερικών - τμήμα ΟΤΑ
B2.	Εκτέλεση Προϋπολογισμού					
B2.1	Γενική εκτέλεση Προϋπολογισμού	Μετρά την αξιοπιστία του οικονομικού προγραμματισμού του δήμου, συγκρίνοντας τον προϋπολογισμό με τον απολογισμό του.	Ψηλότερο = Καλύτερο	Ποσοστό (απολογισθέν ποσό / προϋπολογισθέν ποσό)		Υπουργείο Εσωτερικών - τμήμα ΟΤΑ
B2.2	Απόκλιση στο κόστος προσωπικού Προϋπολογισμού	Συγκρίνονται οι προϋπολογισθείσες δαπάνες προσωπικού με τις εκτελεσθείσες, αποκαλύπτοντας τον βαθμό που ο δήμος ξόδεψε πόρους σε υπερωρίες ή/και προσέλαβε συμβασιούχους.	Χαμηλότερο=καλύτερο	Ποσοστό (απολογισθέν ποσό / προϋπολογισθέν ποσό)		Υπουργείο Εσωτερικών - τμήμα ΟΤΑ

B2.3	Απόκλιση επενδύσεων Προϋπολογισμού	Συγκρίνονται οι προϋπολογισθείσες δαπάνες για επενδύσεις με τις εκτελεσθείσες, αποκαλύπτοντας τον βαθμό τήρησης των δεσμεύσεων του δήμου προς τους δημότες του σχετικά με τη συντήρηση και κατασκευή νέων υποδομών.	Ψηλότερο = Καλύτερο	Ποσοστό (απολογισθέν ποσό / προϋπολογισθέν ποσό)		Υπουργείο Εσωτερικών - τμήμα ΟΤΑ
B3.	Εσωτερικός ελεγκτής ανά δημοτικό ΑΦΜ	Ο δήμος υποχρεούται να έχει ορίσει έναν εσωτερικό ελεγκτή ανά δημοτικό ΑΦΜ, βάσει του νόμου 4795/2021.	ΝΑΙ=1	ΝΑΙ ή ΌΧΙ		Μέσω ερωτηματολογίου ή / και Ανοιχτές πηγές στο διαδίκτυο
			ΌΧΙ=0			
B4.	Προσωπικό					Μέσω ερωτηματολογίου ή / και Ανοιχτές πηγές στο διαδίκτυο
B4.1	Κόστος προσωπικού	Αφορά το συνολικό κόστος προσωπικού. Οι δήμοι που διατηρούν τις σχετικές δαπάνες σε χαμηλά επίπεδα, επιβαρύνοντας συνεπώς λιγότερους δημότες τους και εν γένει τους φορολογούμενους, επιβραβεύονται με υψηλότερη βαθμολογία.	Χαμηλότερο=καλύτερο	Ποσοστό (απολογισθέν ποσό / σύνολο δαπανών)		Υπουργείο Εσωτερικών - τμήμα ΟΤΑ
B4.2	Ποσοστό συμβασιούχων προς μόνιμο προσωπικό	Ελέγχεται ο βαθμός που ο δήμος λειτουργεί με συμβασιούχους.	Χαμηλότερο=καλύτερο	Ποσοστό (αριθμός / μόνιμο προσωπικό)	Σταθμίζεται βάσει του μόνιμου προσωπικού για να ληφθεί υπόψη το μέγεθος του δήμου.	Μέσω ερωτηματολογίου ή / και Ανοιχτές πηγές στο διαδίκτυο
B4.3	Συμβάσεις ΟΑΕΔ	Ελέγχεται ο βαθμός που ο δήμος λειτουργεί με συμβασιούχους ΟΑΕΔ.	Χαμηλότερο=καλύτερο	Ποσοστό (αριθμός / μόνιμο προσωπικό)	Σταθμίζεται βάσει του μόνιμου προσωπικού για να ληφθεί υπόψη το μέγεθος του δήμου.	Μέσω ερωτηματολογίου ή / και Ανοιχτές πηγές στο διαδίκτυο
B4.4	Επενδύσεις	Αφορά το ποσοστό επί των συνολικών δαπανών του δήμου που αφιερώνεται για επενδύσεις σε υποδομές (δρόμοι, πεζοδρόμια, πάρκα κλπ), αντί για προσωπικό. Μεγαλύτερα ποσοστά επιβραβεύονται με υψηλότερη βαθμολογία, καθώς οι δαπάνες της κατηγορίας αυτής συμβάλλουν κατ' εξοχήν στην αναβάθμιση των δήμων.	Ψηλότερο = Καλύτερο	Ποσοστό (απολογισθέν ποσό / σύνολο δαπανών)		Μέσω ερωτηματολογίου ή / και Ανοιχτές πηγές στο διαδίκτυο
B5.	Ανταποδοτικά τέλη ανά κάτοικο	Αφορά τη μέση επιβάρυνση των δημοτών με ανταποδοτικά τέλη. Χαμηλότερα τέλη επιβραβεύονται με υψηλότερη βαθμολογία.	Χαμηλότερο=καλύτερο	Αναλογία (ανταποδοτικά τέλη / πληθυσμός)	Σταθμίζεται βάσει του πληθυσμού για να ληφθεί υπόψη το μέγεθος του δήμου.	Υπουργείο Εσωτερικών - τμήμα ΟΤΑ

B6.	Ύψος ληξιπρόθεσμων υποχρεώσεων / ανά κάτοικο	Αφορά τη δημοσιονομική ισορροπία του Δήμου και την μείωση της ελλειμμάτων του.	Χαμηλότερο= καλύτερο	Αναλογία (ληξιπρόθεσμες οφειλές / πληθυσμός)	Σταθμίζεται βάσει του πληθυσμού για να ληφθεί υπόψη το μέγεθος του δήμου.	Υπουργείο Εσωτερικών - τμήμα ΟΤΑ
B7.	Απορρόφηση διαθέσιμων πόρων					
B7.1	Συμμετοχή σε διαγωνισμούς	Ελέγχεται η προσπάθεια χρηματοδότησης του δήμου από προγράμματα (Ευρωπαϊκά ή της κεντρικής διοίκησης, κλπ.)	Ψηλότερο = Καλύτερο	Αριθμός	Σταθμίζεται βάσει του πληθυσμού για να ληφθεί υπόψη το μέγεθος του δήμου.	Μέσω ερωτηματολογίου ή / και Ανοιχτές πηγές στο διαδίκτυο
B7.2	Ανάθεση προγραμμάτων	Ελέγχεται η επιτυχία ανάθεσης προγραμμάτων για χρηματοδότηση του δήμου από προγράμματα (Ευρωπαϊκά ή της κεντρικής διοίκησης κα)	Ψηλότερο = Καλύτερο	Αριθμός	Σταθμίζεται βάσει του πληθυσμού για να ληφθεί υπόψη το μέγεθος του δήμου.	Μέσω ερωτηματολογίου ή / και Ανοιχτές πηγές στο διαδίκτυο
B7.3	Υλοποίηση προγραμμάτων	Ελέγχεται ο βαθμός που ο δήμος λειτουργεί με συμβασιούχους ΟΑΕΔ.	Ψηλότερο = Καλύτερο	Αριθμός	Σταθμίζεται βάσει του πληθυσμού για να ληφθεί υπόψη το μέγεθος του δήμου.	Μέσω ερωτηματολογίου ή / και Ανοιχτές πηγές στο διαδίκτυο
B8.	Συντελεστής ιδίων εσόδων προς συνολικά έσοδα	Ελέγχεται ο βαθμός οικονομικής ανεξαρτησίας του δήμου.	Ψηλότερο = Καλύτερο	Ποσοστό (ίδια έσοδα / συνολικά έσοδα)		Υπουργείο Εσωτερικών - τμήμα ΟΤΑ
Γ. Υπηρεσίες			Αξιολόγηση	Απάντηση	Στάθμιση	Πηγές δεδομένων
G1.	Διαθέτει Κέντρο Ανοιχτής Προστασίας Ηλικιωμένων (ΚΑΠΗ)	Η δυνατότητα ένας δήμος να έχει Κέντρο Ανοιχτής Προστασίας Ηλικιωμένων (ΚΑΠΗ) περιγράφεται στον νόμο 4484/2017. Ο νόμος αυτός ορίζει τις διατάξεις και τα πρότυπα λειτουργίας για τα ΚΑΠΗ, που αποτελούν κέντρα παροχής υπηρεσιών και φροντίδας σε ηλικιωμένα άτομα. Περιγράφει τα κριτήρια ιδρύσεως, τις απαιτήσεις υποδομής και προσωπικού, τους τύπους υπηρεσιών που προσφέρονται, καθώς και τους όρους συμμετοχής των ηλικιωμένων σε αυτά τα κέντρα.	ΝΑΙ=1 ΌΧΙ=0	ΝΑΙ ή ΌΧΙ		Μέσω ερωτηματολογίου ή / και Ανοιχτές πηγές στο διαδίκτυο

Γ2.	Διαθέτει Κέντρο Ημερήσιας Φροντίδας Ηλικιωμένων (ΚΗΦΗ)	Η δυνατότητα ένας δήμος να έχει Κέντρο Ημερήσιας Φροντίδας Ηλικιωμένων (ΚΗΦΗ) περιγράφεται στον νόμο 4690/2020, με τίτλο "Ρυθμίσεις για τα Κέντρα Ημερήσιας Φροντίδας Ηλικιωμένων (ΚΗΦΗ), τα Παραρτήματα Ημέρας και την ενίσχυση της αυτονομίας των ηλικιωμένων". Ο νόμος αυτός ορίζει τις διατάξεις και τα πρότυπα λειτουργίας για τα ΚΗΦΗ, που αποτελούν κέντρα παροχής υπηρεσιών φροντίδας και υποστήριξης σε ηλικιωμένα άτομα κατά τη διάρκεια της ημέρας. Περιγράφει τα κριτήρια ιδρύσεως, τις απαιτήσεις υποδομής και προσωπικού, τους τύπους υπηρεσιών που προσφέρονται, καθώς και τους όρους συμμετοχής των ηλικιωμένων σε αυτά τα κέντρα.	ΝΑΙ=1	ΝΑΙ ή ΌΧΙ		Μέσω ερωτηματολογίου ή / και Ανοιχτές πηγές στο διαδίκτυο
			ΌΧΙ=0			
Γ3.	Προσφέρει το πρόγραμμα Βοήθεια στο Σπίτι	Η δυνατότητα ένας δήμος να έχει πρόγραμμα «βοήθεια στο σπίτι» περιγράφεται στον νόμο 4512/2018, με τίτλο "Ρυθμίσεις για την παροχή υπηρεσιών βοήθειας στο σπίτι και άλλες διατάξεις".	ΝΑΙ=1	ΝΑΙ ή ΌΧΙ		Μέσω ερωτηματολογίου ή / και Ανοιχτές πηγές στο διαδίκτυο
			ΌΧΙ=0			
Γ4.	Διαθέτει δομές φροντίδας αδέσποτων ζώων	Η δυνατότητα ένας δήμος να έχει δομές φροντίδας αδέσποτων ζώων περιγράφεται στον νόμο 4039/2012, με τίτλο "Ρύθμιση θεμάτων προστασίας αδέσποτων ζώων και προστασίας της δημόσιας υγείας".	ΝΑΙ=1	ΝΑΙ ή ΌΧΙ		Μέσω ερωτηματολογίου ή / και Ανοιχτές πηγές στο διαδίκτυο
			ΌΧΙ=0			
Γ5.	Διαθέτει ωδείο	Η δυνατότητα ενός δήμου να έχει ωδείο περιγράφεται στον νόμο 3852/2010 με τίτλο "Νέα Αρχιτεκτονική της Αυτοδιοίκησης και της Αποκεντρωμένης Διοίκησης - Πρόγραμμα Καλλικράτης".	ΝΑΙ=1	ΝΑΙ ή ΌΧΙ		Μέσω ερωτηματολογίου ή / και Ανοιχτές πηγές στο διαδίκτυο
			ΌΧΙ=0			
Γ6.	Διαθέτει κινηματογράφο	Η δυνατότητα ενός δήμου να έχει κινηματογράφο περιγράφεται στον νόμο 3852/2010 με τίτλο "Νέα Αρχιτεκτονική της Αυτοδιοίκησης και της Αποκεντρωμένης Διοίκησης - Πρόγραμμα Καλλικράτης".	ΝΑΙ=1	ΝΑΙ ή ΌΧΙ		Μέσω ερωτηματολογίου ή / και Ανοιχτές πηγές στο διαδίκτυο
			ΌΧΙ=0			
Γ7.	Διαθέτει θέατρο	Η δυνατότητα ενός δήμου να έχει θέατρο περιγράφεται στον νόμο 3852/2010 με τίτλο "Νέα Αρχιτεκτονική της Αυτοδιοίκησης και της Αποκεντρωμένης Διοίκησης - Πρόγραμμα Καλλικράτης".	ΝΑΙ=1	ΝΑΙ ή ΌΧΙ		Μέσω ερωτηματολογίου ή / και Ανοιχτές πηγές στο διαδίκτυο
			ΌΧΙ=0			

Γ8.	Διαθέτει βιβλιοθήκη	Η δυνατότητα ενός δήμου να έχει βιβλιοθήκη περιγράφεται στον νόμο 3852/2010 με τίτλο "Νέα Αρχιτεκτονική της Αυτοδιοίκησης και της Αποκεντρωμένης Διοίκησης - Πρόγραμμα Καλλικράτης".	NAI=1	NAI ή ΌΧΙ		Μέσω ερωτηματολογίου ή / και Ανοιχτές πηγές στο διαδίκτυο
			ΌΧΙ=0			
Γ9.	Διαθέτει δομές αντιμετώπισης της βίας κατά των γυναικών	Η δυνατότητα ενός δήμου να έχει δομές αντιμετώπισης της βίας κατά των γυναικών περιγράφεται στον νόμο 4478/2017 με τίτλο "Πρόληψη και καταπολέμηση της βίας κατά των γυναικών και την προστασία των θυμάτων της". Στον εν λόγω νόμο περιγράφονται οι διαδικασίες και οι υποχρεώσεις για την πρόληψη και αντιμετώπιση της βίας κατά των γυναικών, καθώς και για την προστασία των θυμάτων της. Συγκεκριμένα, ο νόμος περιλαμβάνει διατάξεις που αφορούν τη δημιουργία και λειτουργία Δομών Στήριξης των Γυναικών Θυμάτων Βίας, οι οποίες μπορούν να είναι και στην αρμοδιότητα των δήμων.	NAI=1	NAI ή ΌΧΙ		Μέσω ερωτηματολογίου ή / και Ανοιχτές πηγές στο διαδίκτυο
			ΌΧΙ=0			
Γ10.	Διαθέτει κοινωνικό παντοπωλείο	Η λειτουργία κοινωνικών παντοπωλείων μπορεί να εντάσσεται στο πλαίσιο των κοινωνικών πολιτικών και των προγραμμάτων αλληλεγγύης που υιοθετεί ένας δήμος. Η λειτουργία κοινωνικών παντοπωλείων μπορεί να υποστηρίζεται και από προγράμματα και επιδοτήσεις που παρέχονται από το κράτος ή τις ευρωπαϊκές πηγές χρηματοδότησης.	NAI=1	NAI ή ΌΧΙ		Μέσω ερωτηματολογίου ή / και Ανοιχτές πηγές στο διαδίκτυο
			ΌΧΙ=0			
Γ11.	Διαθέτει συσσίτιο	Η λειτουργία και η χρηματοδότηση του συσσιτίου διαμορφώνονται κατά κύριο λόγο από τοπικές αποφάσεις και κανονισμούς που θεσπίζονται από τον αντίστοιχο δήμο. Οι δήμοι μπορούν να αναλάβουν την πρωτοβουλία να οργανώσουν και να χρηματοδοτήσουν προγράμματα συσσιτίου για την παροχή γευμάτων σε ευπαθείς ομάδες του πληθυσμού, όπως άστεγους, άπορους, ανέργους ή ηλικιωμένους. Επιπλέον, η παροχή συσσιτίου μπορεί να υποστηρίζεται και από προγράμματα και επιδοτήσεις που παρέχονται από το κράτος ή τις ευρωπαϊκές πηγές χρηματοδότησης, καθώς και από συνεργασίες με φορείς του τοπικού και περιφερειακού επιπέδου.	NAI=1	NAI ή ΌΧΙ		Μέσω ερωτηματολογίου ή / και Ανοιχτές πηγές στο διαδίκτυο
			ΌΧΙ=0			
Γ12.	Διαθέτει δομές ένταξης μεταναστών & προσφύγων	Στην Ελλάδα, η νομική πλατφόρμα που περιγράφει τις δομές ένταξης μεταναστών και προσφύγων περιλαμβάνεται στις ρυθμίσεις: Νόμος 4636/2019, Προεδρικό Διάταγμα 141/2013 και Νόμος 4251/2014.	NAI=1	NAI ή ΌΧΙ		Μέσω ερωτηματολογίου ή / και Ανοιχτές πηγές στο διαδίκτυο
			ΌΧΙ=0			

Γ13.	Διαθέτει βρεφονηπιακούς σταθμούς	Η δυνατότητα ενός δήμου να διαθέτει βρεφονηπιακούς σταθμούς περιγράφεται από τον νόμο 3467/2006 με τίτλο "Ρυθμίσεις για τη λειτουργία ιδρυμάτων προσχολικής αγωγής και άλλες διατάξεις", όπως τροποποιήθηκε και ισχύει. Ο νόμος αυτός ορίζει τις προϋποθέσεις και τους κανόνες για την ίδρυση, τη λειτουργία και τον έλεγχο των βρεφονηπιακών σταθμών, που παρέχουν φροντίδα και εκπαίδευση σε παιδιά ηλικίας από 2 μηνών έως 5 ετών. Οι δήμοι έχουν τη δυνατότητα να ιδρύσουν και να διαχειρίζονται τέτοιους σταθμούς στο πλαίσιο των προβλεπόμενων νομικών πλαισίων και ρυθμίσεων.	NAI=1	NAI ή ΌΧΙ		Μέσω ερωτηματολογίου ή / και Ανοιχτές πηγές στο διαδίκτυο
			ΌΧΙ=0			
Γ14.	Διαθέτει βρεφικούς σταθμούς	Η δυνατότητα ενός δήμου να διαθέτει βρεφικούς σταθμούς περιγράφεται από τον νόμο 4512/2018 με τίτλο "Ρυθμίσεις για την πρόνοια και φροντίδα των βρεφών και των μικρών παιδιών, την ίδρυση και λειτουργία δομών επιμέλειας παιδιών και άλλες διατάξεις". Ο νόμος αυτός ορίζει τις προϋποθέσεις και τους κανόνες για την ίδρυση, τη λειτουργία και τον έλεγχο των βρεφικών σταθμών, που παρέχουν φροντίδα και πρόνοια σε βρέφη και μικρά παιδιά ηλικίας έως 3 ετών. Οι δήμοι έχουν τη δυνατότητα να ιδρύσουν και να διαχειρίζονται τέτοιους σταθμούς στο πλαίσιο των προβλεπόμενων νομικών πλαισίων και ρυθμίσεων.	NAI=1	NAI ή ΌΧΙ		Μέσω ερωτηματολογίου ή / και Ανοιχτές πηγές στο διαδίκτυο
			ΌΧΙ=0			
Γ15.	Διαθέτει Κέντρα Δημιουργικής Απασχόλησης Παιδιών (ΚΔΑΠ)	Η δυνατότητα ενός δήμου να διαθέτει Κέντρα Δημιουργικής Απασχόλησης Παιδιών (ΚΔΑΠ) περιγράφεται από τον νόμο 4447/2016 με τίτλο "Δημιουργική Απασχόληση Παιδιών Δημοτικών Καταστημάτων Πολιτισμού". Ο νόμος αυτός αναφέρεται στη δημιουργία και τη λειτουργία των Δημοτικών Καταστημάτων Πολιτισμού (ΔΚΠ) και προβλέπει ότι τα ΔΚΠ μπορούν να παρέχουν υπηρεσίες Κέντρων Δημιουργικής Απασχόλησης Παιδιών (ΚΔΑΠ). Τα ΚΔΑΠ παρέχουν δραστηριότητες απασχόλησης και διασκέδασης για παιδιά σε μια ασφαλή και δημιουργική περιβάλλον. Οι λεπτομέρειες λειτουργίας και οι απαιτήσεις για τα ΚΔΑΠ καθορίζονται από τις διατάξεις του εν λόγω νόμου.	NAI=1	NAI ή ΌΧΙ		Μέσω ερωτηματολογίου ή / και Ανοιχτές πηγές στο διαδίκτυο
			ΌΧΙ=0			

Γ16.	Διαθέτει κοινωνικό φροντιστήριο	<p>Η δυνατότητα ενός δήμου να διαθέτει κοινωνικό φροντιστήριο περιγράφεται από τον νόμο 4051/2012 με τίτλο "Διάφορες διατάξεις για την οργάνωση και λειτουργία των φροντιστηρίων και λοιπών δομών παροχής εκπαίδευσης". Σύμφωνα με αυτόν τον νόμο, οι δήμοι έχουν τη δυνατότητα να ιδρύουν και να λειτουργούν κοινωνικά φροντιστήρια, τα οποία παρέχουν εκπαιδευτική και πολιτιστική υποστήριξη σε παιδιά, εφήβους και ενήλικες που αντιμετωπίζουν κοινωνικά ή οικονομικά προβλήματα. Οι λεπτομέρειες λειτουργίας και οι απαιτήσεις για τα κοινωνικά φροντιστήρια καθορίζονται από τις διατάξεις του εν λόγω νόμου.</p>	NAI=1	NAI ή ΌΧΙ		Μέσω ερωτηματολογίου ή / και Ανοιχτές πηγές στο διαδίκτυο
			ΌΧΙ=0			
Γ17.	Διαθέτει Κέντρα Διά Βίου Μάθησης	<p>Η δυνατότητα ενός δήμου να διαθέτει Κέντρα Διά Βίου Μάθησης περιγράφεται από τον νόμο 4305/2014 με τίτλο "Δημιουργία, οργάνωση και λειτουργία Κέντρων Διά Βίου Μάθησης (ΚΔΒΜ) και άλλες διατάξεις". Σύμφωνα με αυτόν τον νόμο, οι δήμοι έχουν τη δυνατότητα να ιδρύουν και να λειτουργούν Κέντρα Διά Βίου Μάθησης, τα οποία προσφέρουν εκπαιδευτικές δραστηριότητες και προγράμματα για ενήλικες σε διάφορους τομείς, όπως η εκπαίδευση, η κατάρτιση, ο πολιτισμός, οι τέχνες και ο αθλητισμός. Οι λεπτομέρειες λειτουργίας και οι απαιτήσεις για τα Κέντρα Διά Βίου Μάθησης καθορίζονται από τις διατάξεις του εν λόγω νόμου.</p>	NAI=1	NAI ή ΌΧΙ		Μέσω ερωτηματολογίου ή / και Ανοιχτές πηγές στο διαδίκτυο
			ΌΧΙ=0			
Γ18.	Διαθέτει ανοικτά γήπεδα άθλησης	<p>Η δυνατότητα ενός δήμου να διαθέτει ανοικτά γήπεδα άθλησης περιγράφεται στους νόμους 2725/1999 και 4485/2017. Σύμφωνα με αυτούς τους νόμους, οι δήμοι έχουν τη δυνατότητα να ιδρύουν και να διαχειρίζονται ανοικτά γήπεδα άθλησης για την προώθηση της φυσικής αγωγής και της αθλητικής δραστηριότητας στην τοπική κοινότητα. Οι νόμοι αυτοί περιέχουν λεπτομερείς κανονισμούς σχετικά με την οργάνωση, τη λειτουργία, τη συντήρηση και τη χρήση των αθλητικών εγκαταστάσεων, συμπεριλαμβανομένων των ανοικτών γηπέδων άθλησης.</p>	NAI=1	NAI ή ΌΧΙ		Μέσω ερωτηματολογίου ή / και Ανοιχτές πηγές στο διαδίκτυο
			ΌΧΙ=0			

Γ19.	Διαθέτει κλειστά κέντρα άθλησης	Η δυνατότητα ενός δήμου να διαθέτει ανοικτά γήπεδα άθλησης περιγράφεται στους νόμους 2725/1999 και 4485/2017. Σύμφωνα με αυτούς τους νόμους, οι δήμοι έχουν τη δυνατότητα να ιδρύουν και να διαχειρίζονται ανοικτά γήπεδα άθλησης για την προώθηση της φυσικής αγωγής και της αθλητικής δραστηριότητας στην τοπική κοινότητα. Οι νόμοι αυτοί περιέχουν λεπτομερείς κανονισμούς σχετικά με την οργάνωση, τη λειτουργία, τη συντήρηση και τη χρήση των αθλητικών εγκαταστάσεων, συμπεριλαμβανομένων των κλειστών γηπέδων άθλησης.	NAI=1	NAI ή ΌΧΙ		Μέσω ερωτηματολογίου ή / και Ανοιχτές πηγές στο διαδίκτυο
			ΌΧΙ=0			
Γ20.	Διαθέτει γυμναστήριο	Η δυνατότητα ενός δήμου να διαθέτει κλειστό γυμναστήριο (όχι γήπεδο) περιγράφεται στους νόμους 2725/1999 και 4485/2017. Σύμφωνα με αυτούς τους νόμους, οι δήμοι έχουν τη δυνατότητα να ιδρύουν και να διαχειρίζονται γυμναστήρια για την προώθηση της φυσικής αγωγής και της αθλητικής δραστηριότητας στην τοπική κοινότητα. Οι νόμοι αυτοί περιέχουν λεπτομερείς κανονισμούς σχετικά με την οργάνωση, τη λειτουργία, τη συντήρηση και τη χρήση των αθλητικών εγκαταστάσεων, συμπεριλαμβανομένων των γυμναστηρίων.	NAI=1	NAI ή ΌΧΙ		Μέσω ερωτηματολογίου ή / και Ανοιχτές πηγές στο διαδίκτυο
			ΌΧΙ=0			
Γ21.	Διαθέτει κολυμβητήριο	Η δυνατότητα ενός δήμου να διαθέτει κολυμβητήριο περιγράφεται στους νόμους 2725/1999 και 4485/2017. Σύμφωνα με αυτούς τους νόμους, οι δήμοι έχουν τη δυνατότητα να ιδρύουν και να διαχειρίζονται κολυμβητήρια για την προώθηση της φυσικής αγωγής, της αθλητικής δραστηριότητας και της υγείας των πολιτών. Οι νόμοι αυτοί περιέχουν λεπτομερείς κανονισμούς σχετικά με την οργάνωση, τη λειτουργία, τη συντήρηση και τη χρήση των αθλητικών εγκαταστάσεων, συμπεριλαμβανομένων των κολυμβητηρίων.	NAI=1	NAI ή ΌΧΙ		Μέσω ερωτηματολογίου ή / και Ανοιχτές πηγές στο διαδίκτυο
			ΌΧΙ=0			
Γ22.	Πόσες θέσεις στάθμευσης για μόνιμους κατοίκους διαθέτει		Ψηλότερο = Καλύτερο	Αριθμός	Σταθμίζεται βάσει του πληθυσμού για να ληφθεί υπόψη το μέγεθος του δήμου.	Μέσω ερωτηματολογίου ή / και Ανοιχτές πηγές στο διαδίκτυο
Γ23.	Πόσες θέσεις στάθμευσης για επισκέπτες διαθέτει;		Ψηλότερο = Καλύτερο	Αριθμός	Σταθμίζεται βάσει του πληθυσμού για να ληφθεί υπόψη το μέγεθος του δήμου.	Μέσω ερωτηματολογίου ή / και Ανοιχτές πηγές στο διαδίκτυο

Γ24.	Διαθέτει ηλεκτρονικό σύστημα στάθμευσης		NAI=1	NAI ή ΌΧΙ		Μέσω ερωτηματολογίου ή / και Ανοιχτές πηγές στο διαδίκτυο
			ΌΧΙ=0			
Γ25.	Διευκολύνει την πρόσβαση των ατόμων με αναπηρία σε περιουσία του Δημοσίου (αιγιαλό, παραλία, όχθη και παρόχθια ζώνη)		NAI=1	NAI ή ΌΧΙ		Μέσω ερωτηματολογίου ή / και Ανοιχτές πηγές στο διαδίκτυο
			ΌΧΙ=0			
Γ26.	Διαθέτουν όλα τα κτίρια που στεγάζουν δημοτικές υπηρεσίες υποδομές προσβασιμότητας ΑμεΑ	Η υποχρέωση για τη διάθεση υποδομών προσβασιμότητας για άτομα με αναπηρία σε κτίρια που στεγάζουν δημόσιες υπηρεσίες περιγράφεται στον Νόμο 4074/2012. Συγκεκριμένα, το άρθρο 69 του νόμου αυτού αναφέρεται στην προσβασιμότητα των κτιρίων και καθορίζει τις υποχρεώσεις για την προσαρμογή και προσβασιμότητα των κτιρίων που χρησιμοποιούνται από δημόσιες υπηρεσίες. Συγκεκριμένα, προβλέπεται η υποχρέωση προσαρμογής των κτιρίων ώστε να εξασφαλίζεται η πρόσβαση και η χρήση τους από άτομα με αναπηρία. Επιπλέον, ο νόμος αναφέρεται στα αναγκαία τεχνικά πρότυπα και προδιαγραφές που πρέπει να τηρούνται για την προσαρμογή των κτιρίων και τη διασφάλιση της προσβασιμότητας.	NAI=1	NAI ή ΌΧΙ		Μέσω ερωτηματολογίου ή / και Ανοιχτές πηγές στο διαδίκτυο
			ΌΧΙ=0			
Γ27.	Διαθέτει δομή συγκεκριμένα για την εξυπηρέτηση ΑμεΑ		NAI=1	NAI ή ΌΧΙ		Μέσω ερωτηματολογίου ή / και Ανοιχτές πηγές στο διαδίκτυο
			ΌΧΙ=0			
Γ28.	Πόσα κτήρια έχει ο Δήμος και σε πόσα από αυτά παρέχεται πρόσβαση σε ΑμεΑ		Ψηλότερο = Καλύτερο	Ποσοστό (αριθμός / σύνολο κτηρίων)		Μέσω ερωτηματολογίου ή / και Ανοιχτές πηγές στο διαδίκτυο
Γ29.	Πόσες διαβάσεις για ΑμεΑ διαθέτει ανά χιλιόμετρο πεζοδρομίων		Ψηλότερο = Καλύτερο	Ποσοστό		Μέσω ερωτηματολογίου ή / και Ανοιχτές πηγές στο διαδίκτυο

Γ30.	Λειτουργεί δημοτική συγκοινωνία	Η λειτουργία της δημοτικής συγκοινωνίας περιγράφεται στον Νόμο 4439/2016. Ο νόμος αυτός ορίζει το πλαίσιο για την οργάνωση και λειτουργία της δημοτικής συγκοινωνίας σε επίπεδο δήμων και περιφερειών.	NAI=1	NAI ή ΌΧΙ		Μέσω ερωτηματολογίου ή / και Ανοιχτές πηγές στο διαδίκτυο
			ΌΧΙ=0			
Γ31.	Διαθέτει ΚΕΠ Υγείας	Η δυνατότητα ενός δήμου να διαθέτει Κέντρο Πρωτοβάθμιας Φροντίδας Υγείας (ΚΕΠ Υγείας) περιγράφεται στον Νόμο 4375/2016 "Εθνικό Σύστημα Υγείας - Πρωτοβάθμια Φροντίδα Υγείας και άλλες διατάξεις". Σύμφωνα με τον νόμο αυτόν, οι δήμοι έχουν τη δυνατότητα να ιδρύουν και να λειτουργούν ΚΕΠ Υγείας στο επίπεδό τους, τα οποία παρέχουν πρωτοβάθμια φροντίδα υγείας στους κατοίκους της περιοχής. Τα ΚΕΠ Υγείας λειτουργούν ως πρωτοβάθμιες μονάδες υγείας και παρέχουν βασικές ιατρικές υπηρεσίες, προληπτικές εξετάσεις, θεραπείες, εμβολιασμούς και συμβουλευτική σε θέματα υγείας. Σκοπός των ΚΕΠ Υγείας είναι η προώθηση της πρόληψης και προαγωγής της υγείας, καθώς και η παροχή εύκολης πρόσβασης σε βασικές υγειονομικές υπηρεσίες σε τοπικό επίπεδο.	NAI=1	NAI ή ΌΧΙ		Μέσω ερωτηματολογίου ή / και Ανοιχτές πηγές στο διαδίκτυο
			ΌΧΙ=0			
Γ32.	Διαθέτει δημοτικά ιατρεία	Η δυνατότητα ενός δήμου να διαθέτει δημοτικά ιατρεία περιγράφεται στον Νόμο 2539/1997 "Διοικητική Οργάνωση, Αυτοδιοίκηση και Αποκεντρωμένη Διοίκηση - Προστασία Δημόσιας Υγείας και άλλες διατάξεις". Σύμφωνα με τον νόμο αυτόν, οι δήμοι έχουν τη δυνατότητα να ιδρύουν και να λειτουργούν δημοτικά ιατρεία στο επίπεδό τους. Τα δημοτικά ιατρεία αποτελούν μονάδες υγείας που παρέχουν βασικές ιατρικές υπηρεσίες στους κατοίκους του δήμου. Οι υπηρεσίες που παρέχονται σε ένα δημοτικό ιατρείο μπορεί να περιλαμβάνουν γενική ιατρική περίθαλψη, προληπτικές εξετάσεις, εμβολιασμούς, θεραπείες και συμβουλευτική σε θέματα υγείας.	NAI=1	NAI ή ΌΧΙ		Μέσω ερωτηματολογίου ή / και Ανοιχτές πηγές στο διαδίκτυο
			ΌΧΙ=0			
Δ. Βιωσιμότητα			Αξιολόγηση	Απάντηση	Στάθμιση	Πηγές δεδομένων
Δ1.	Διαχείριση Αποβλήτων					
Δ1.1	Μείωση υγειονομικής ταφής των Αστικών Στερωών Αποβλήτων (ΑΣΑ) σε ποσοστό κάτω του 10% έως το 2030.	Με βάση το Εθνικό Σχέδιο Διαχείρισης Αποβλήτων 2020-2030 θα πρέπει να επιτευχθεί μείωση υγειονομικής ταφής των Αστικών Στερωών Αποβλήτων (ΑΣΑ) σε ποσοστό κάτω του 10% έως το 2030.	Χαμηλότερο=καλύτερο	Ποσοστό		Μέσω ερωτηματολογίου ή / και Ανοιχτές πηγές στο διαδίκτυο

Δ1.2	Λειτουργία συστήματος "Πληρώνω όσο Πετάω"	Με βάση το Εθνικό Σχέδιο Διαχείρισης Αποβλήτων 2020-2030 θα πρέπει να γίνει άμεση εφαρμογή του συστήματος «Πληρώνω όσο Πετάω» (ή «Κερδίζω όσο Διαχωρίζω»): από την 1η Ιανουαρίου 2023 σε όλους τους Δήμους με πληθυσμό άνω των 100.000 κατοίκων και από την 1η Ιανουαρίου 2028 σε όλους τους Δήμους άνω των 20.000 κατοίκων.	ΝΑΙ=1	ΝΑΙ ή ΌΧΙ		Μέσω ερωτηματολογίου ή / και Ανοιχτές πηγές στο διαδίκτυο
			ΌΧΙ=0			
Δ1.3	Χωριστή συλλογή των βιοαποβλήτων	Με βάση το Εθνικό Σχέδιο Διαχείρισης Αποβλήτων 2020-2030 θα πρέπει να γίνει υποχρεωτική χωριστή συλλογή των βιοαποβλήτων.	ΝΑΙ=1	ΝΑΙ ή ΌΧΙ		Μέσω ερωτηματολογίου ή / και Ανοιχτές πηγές στο διαδίκτυο
			ΌΧΙ=0			
Δ1.4	Υποχρεωτικής χωριστή συλλογής στα σχολεία	Με βάση το Εθνικό Σχέδιο Διαχείρισης Αποβλήτων 2020-2030 θα πρέπει να γίνει στα σχολεία εισαγωγή της υποχρεωτικής χωριστής συλλογής χαρτιού, γυαλιού, πλαστικών, μετάλλων, μπαταριών και αποβλήτων τροφίμων με αρμοδιότητα των Δήμων.	ΝΑΙ=1	ΝΑΙ ή ΌΧΙ		Μέσω ερωτηματολογίου ή / και Ανοιχτές πηγές στο διαδίκτυο
			ΌΧΙ=0			
Δ1.5	Χωριστή συλλογή των επικίνδυνων αποβλήτων στα νοικοκυριά	Με βάση το Εθνικό Σχέδιο Διαχείρισης Αποβλήτων 2020-2030 θα πρέπει να πραγματοποιείται χωριστή συλλογή των επικίνδυνων αποβλήτων στα νοικοκυριά έως 01.01.2024.	ΝΑΙ=1	ΝΑΙ ή ΌΧΙ		Μέσω ερωτηματολογίου ή / και Ανοιχτές πηγές στο διαδίκτυο
			ΌΧΙ=0			
Δ1.6	Χωριστή συλλογή των κλωστοϋφαντουργικών προϊόντων	Με βάση το Εθνικό Σχέδιο Διαχείρισης Αποβλήτων 2020-2030 θα πρέπει να καθιερωθεί Καθιέρωση χωριστής συλλογής των κλωστοϋφαντουργικών προϊόντων έως την 1.1.2024.	ΝΑΙ=1	ΝΑΙ ή ΌΧΙ		Μέσω ερωτηματολογίου ή / και Ανοιχτές πηγές στο διαδίκτυο
			ΌΧΙ=0			
Δ1.7	Επαναχρησιμοποίηση και ανακύκλωση των ΑΣΑ	Με βάση το Εθνικό Σχέδιο Διαχείρισης Αποβλήτων 2020-2030 θα πρέπει να αυξηθεί η προετοιμασία για επαναχρησιμοποίηση και ανακύκλωση των ΑΣΑ τουλάχιστον 55% κ.β. μέχρι το 2025, 60% κ.β. μέχρι το 2030 και 65% κ.β. μέχρι το 2035.	Ψηλότερο = Καλύτερο	Ποσοστό		Μέσω ερωτηματολογίου ή / και Ανοιχτές πηγές στο διαδίκτυο

Δ1.8	Λειτουργία Κέντρου Δημο- ουργικής Επαναχρησιμο- ποίησης Υλικών (ΚΔΕΥ)	Με βάση το Εθνικό Σχέδιο Διαχείρισης Αποβλήτων 2020-2030 θα πρέπει να λειτουργεί τουλάχιστον ένα Κέντρο Δη-	ΝΑΙ=1	ΝΑΙ ή ΌΧΙ		Μέσω ερωτημα- τολογίου ή / και Ανοιχτές πηγές στο διαδίκτυο
		μιουργικής Επαναχρησιμοποίησης Υλικών (ΚΔΕΥ)	ΌΧΙ=0			
Δ2.	Πράσινη Ανάπτυξη					
Δ2.1	Σταθμοί φόρτισης ηλεκτρι- κών οχημάτων	Ελέγχονται οι παράμετροι εφαρμογής των οδηγιών για την ανά- πτυξη και υλοποίηση ενός Σχεδίου Βιώσιμη Αστικής Κινητικότη- τας (European Platform on Sustainable Urban Mobility Plans)	Ψηλότερο = Καλύτερο	Ποσοστό	Σταθμίζεται βάσει του πληθυσμού για να λη- φθεί υπόψη το μέγεθος του δήμου.	Μέσω ερωτημα- τολογίου ή / και Ανοιχτές πηγές στο διαδίκτυο
Δ2.2	Πράσινη έκταση	Ελέγχονται οι παράμετροι εφαρμογής των οδηγιών για την ανά- πτυξη και υλοποίηση ενός Σχεδίου Βιώσιμη Αστικής Κινητικότη- τας (European Platform on Sustainable Urban Mobility Plans)	Ψηλότερο = Καλύτερο	Ποσοστό (αριθ- μός / σύνολο έκτασης)		Μέσω ερωτημα- τολογίου ή / και Ανοιχτές πηγές στο διαδίκτυο
Δ2.3	Δίκτυο πεζοδρόμων και οδών ήπιας κυκλοφορίας	Ελέγχονται οι παράμετροι εφαρμογής των οδηγιών για την ανά- πτυξη και υλοποίηση ενός Σχεδίου Βιώσιμη Αστικής Κινητικότη- τας (European Platform on Sustainable Urban Mobility Plans)	Ψηλότερο = Καλύτερο	Ποσοστό (χλμ πεζοδρομίου / σύνολο οδικού δικτύου)		Μέσω ερωτημα- τολογίου ή / και Ανοιχτές πηγές στο διαδίκτυο
Δ2.4	Ποδηλατόδρομοι	Ελέγχονται οι παράμετροι εφαρμογής των οδηγιών για την ανά- πτυξη και υλοποίηση ενός Σχεδίου Βιώσιμη Αστικής Κινητικότη- τας (European Platform on Sustainable Urban Mobility Plans)	Ψηλότερο = Καλύτερο	Ποσοστό (χλμ ποδηλατοδρόμου / σύνολο οδικού δικτύου)		Μέσω ερωτημα- τολογίου ή / και Ανοιχτές πηγές στο διαδίκτυο
Δ2.5	Τοπική απαγόρευση κυ- κλοφορίας οχημάτων και βαρέων οχημάτων	Ελέγχονται οι παράμετροι εφαρμογής των οδηγιών για την ανά- πτυξη και υλοποίηση ενός Σχεδίου Βιώσιμη Αστικής Κινητικότη- τας (European Platform on Sustainable Urban Mobility Plans)	Ψηλότερο = Καλύτερο	Αριθμός συνολι- κών ωρών		Μέσω ερωτημα- τολογίου ή / και Ανοιχτές πηγές στο διαδίκτυο
Δ2.6	Συμμετοχή δήμου στις ενεργειακές κοινότητες	Σύμφωνα με τον ν. 4513/2018 οι δήμοι μπορούν να συμμετέχουν σε ενεργειακές κοινότητες.	ΝΑΙ=1	ΝΑΙ ή ΌΧΙ		Μέσω ερωτημα- τολογίου ή / και Ανοιχτές πηγές στο διαδίκτυο
			ΌΧΙ=0			

Δ2.7	Σχέδιο Ενεργειακής Απόδοσης Κτιρίων (ΣΕΑΚ)	Έχει εκπονηθεί Σχέδιο Ενεργειακής Απόδοσης Κτιρίων (ΣΕΑΚ) σύμφωνα με τα άρθρα 5 και 20 της παρ. 5 της Οδηγίας 2012/27/ΕΕ (υπήρχε υποχρέωση υποβολής ως 31/12/2022 στη Γενική Γραμματεία Ενέργειας & Ορυκτών Πρώτων Υλών του ΥΠΕΝ κι αναθεωρείται ανά 4 χρόνια). Είναι προαπαιτούμενο για την ένταξη ενός φορέα τοπικής αυτοδιοίκησης σε χρηματοδοτικά προγράμματα ενεργειακής αναβάθμισης των κτιρίων τους που αναφέρονται σ' αυτά.	ΝΑΙ=1	ΝΑΙ ή ΌΧΙ		Μέσω ερωτηματολογίου ή / και Ανοιχτές πηγές στο διαδίκτυο
			ΌΧΙ=0			
Δ3.	Καταναλώσεις					
Δ3.1	Ποια ήταν η ετήσια κατανάλωση ηλεκτρικής ενέργειας του δήμου	Ελέγχεται η επιβάρυνση του περιβάλλοντος από την χρήση ενέργειας και φυσικών πόρων για όλες τις δημοτικές εγκαταστάσεις.	Χαμηλότερο=καλύτερο	Αναλογία	Σταθμίζεται βάσει του πληθυσμού για να ληφθεί υπόψη το μέγεθος του δήμου.	Μέσω ερωτηματολογίου ή / και Ανοιχτές πηγές στο διαδίκτυο
Δ3.2	Ποια ήταν η ετήσια κατανάλωση πετρελαίου θέρμανσης και κίνησης στον δήμο	Ελέγχεται η επιβάρυνση του περιβάλλοντος από την χρήση ενέργειας και φυσικών πόρων.	Χαμηλότερο=καλύτερο	Αναλογία	Σταθμίζεται βάσει του πληθυσμού για να ληφθεί υπόψη το μέγεθος του δήμου.	Μέσω ερωτηματολογίου ή / και Ανοιχτές πηγές στο διαδίκτυο
Δ3.3	Ανανεώσιμες πηγές ενέργειας που διαθέτει ο δήμος	Ελέγχεται η επιβάρυνση του περιβάλλοντος από την χρήση ενέργειας και φυσικών πόρων.	Ψηλότερο = Καλύτερο	Ποσοστό		Μέσω ερωτηματολογίου ή / και Ανοιχτές πηγές στο διαδίκτυο
Δ3.4	Μέτρηση συνόλου αποτυπώματος άνθρακα (carbon footprint)	Ελέγχεται η επιβάρυνση του περιβάλλοντος από την χρήση ενέργειας και φυσικών πόρων.	ΝΑΙ=1	ΝΑΙ ή ΌΧΙ		Μέσω ερωτηματολογίου ή / και Ανοιχτές πηγές στο διαδίκτυο
			ΌΧΙ=0			
Δ3.5	Κατανάλωση Νερού	Ελέγχεται η επιβάρυνση του περιβάλλοντος από την χρήση ενέργειας και φυσικών πόρων για όλες τις δημοτικές εγκαταστάσεις.	Χαμηλότερο=καλύτερο	Αναλογία	Σταθμίζεται βάσει του πληθυσμού για να ληφθεί υπόψη το μέγεθος του δήμου.	Μέσω ερωτηματολογίου ή / και Ανοιχτές πηγές στο διαδίκτυο
Δ3.6	Ένταση του ήχου στο κέντρο	Ελέγχεται η επιβάρυνση του περιβάλλοντος από την χρήση ενέργειας και φυσικών πόρων.	Χαμηλότερο=καλύτερο	Decibel		Μέσω ερωτηματολογίου ή / και Ανοιχτές πηγές στο διαδίκτυο

Δ3.7	Τροχαία συμβάντα	Η αξιολόγηση των τροχαίων συμβάντων μπορεί να βοηθήσει στον καθορισμό προτεραιοτήτων για μέτρα ασφαλείας και βελτίωσης της οδικής ασφάλειας εντός των ορίων του δήμου.	Χαμηλότερο=καλύτερο	Αναλογία	Σταθμίζεται βάσει του πληθυσμού για να ληφθεί υπόψη το μέγεθος του δήμου.	Μέσω ερωτηματολογίου ή / και Ανοιχτές πηγές στο διαδίκτυο
Δ4.	Πολοδομία					
Δ4.1	Διαθέτει πολεοδομικό σχέδιο	Ελέγχεται αν ο δήμος διαθέτει πολεοδομικό σχέδιο.	NAI=1 ΌΧΙ=0	NAI ή ΌΧΙ		Μέσω ερωτηματολογίου ή / και Ανοιχτές πηγές στο διαδίκτυο
Δ4.2	Διαθέτει επικαιροποιημένη υλοποίηση πολεοδομικού σχεδίου	Ελέγχεται αν ο δήμος υλοποιεί το πολεοδομικό σχέδιο και το έτος επικαιροποίησής του.	Χαμηλότερο=καλύτερο	Αριθμός (έτος επικαιροποίησης - έτος βάσης)		Μέσω ερωτηματολογίου ή / και Ανοιχτές πηγές στο διαδίκτυο
Ε. Πολιτική Προστασία			Αξιολόγηση	Απάντηση	Στάθμιση	Πηγές δεδομένων
E1.	Επενδύσεις σε εξοπλισμό πολιτικής προστασίας	Ελέγχεται η πρόληψη του δήμου, επενδύοντας σε εξοπλισμό πολιτικής προστασίας για άμεση επέμβαση.	Ψηλότερο = Καλύτερο	Αναλογία	Σταθμίζεται βάσει του πληθυσμού για να ληφθεί υπόψη το μέγεθος του δήμου.	Μέσω ερωτηματολογίου ή / και Ανοιχτές πηγές στο διαδίκτυο
E2.	Ύπαρξη μητρώου εθελοντών	Ελέγχεται η ετοιμότητα του δήμου με επικαιροποιημένο μητρώου εθελοντών σε περίπτωση άμεσης επέμβασης.	NAI=1 ΌΧΙ=0	NAI ή ΌΧΙ		Μέσω ερωτηματολογίου ή / και Ανοιχτές πηγές στο διαδίκτυο
E3.	Δύναμη εξοπλισμού	Ελέγχεται η άμεση εξοπλιστική ετοιμότητα του δήμου σε περίπτωση άμεσης επέμβασης.	Ψηλότερο = Καλύτερο	Αναλογία	Σταθμίζεται βάσει του πληθυσμού για να ληφθεί υπόψη το μέγεθος του δήμου.	Μέσω ερωτηματολογίου ή / και Ανοιχτές πηγές στο διαδίκτυο
E4.	Διαθέτει Σχέδιο Αντιμετώπισης Εκτάκτων Αναγκών εξαιτίας Δασικών Πυρκαγιών	Ελέγχεται η επιχειρησιακή ετοιμότητα του δήμου με την κατάρτιση Σχεδίου Αντιμετώπισης Εκτάκτων Αναγκών σε περίπτωση άμεσης επέμβασης.	NAI=1 ΌΧΙ=0	NAI ή ΌΧΙ		Μέσω ερωτηματολογίου ή / και Ανοιχτές πηγές στο διαδίκτυο

Ε5.	Διαθέτει ξεχωριστό γραφείο πολιτικής προστασίας	Ελέγχεται η οργάνωση του τμήματος πολιτικής προστασίας του δήμου.	ΝΑΙ=1	ΝΑΙ ή ΌΧΙ		Μέσω ερωτηματολογίου ή / και Ανοιχτές πηγές στο διαδίκτυο
			ΌΧΙ=0			
Ε6.	Αριθμός ασκήσεων Πολιτικής Προστασίας που διενεργήθηκαν	Ελέγχεται η συχνότητα ασκήσεων πολιτικής προστασίας.	Ψηλότερο = Καλύτερο	Αριθμός		Μέσω ερωτηματολογίου ή / και Ανοιχτές πηγές στο διαδίκτυο
Ε7.	Εκπαίδευση προσωπικού σε ασκήσεις πολιτικής προστασίας προς το σύνολο των υπαλλήλων	Ελέγχεται η συμμετοχή του προσωπικού σε ασκήσεις πολιτικής προστασίας.	Ψηλότερο = Καλύτερο	Ποσοστό		Μέσω ερωτηματολογίου ή / και Ανοιχτές πηγές στο διαδίκτυο
Ε8.	Πραγματοποιήθηκε ετήσια άσκηση για καταστροφές	Έλεγχος συνέπειες ασκήσεων για καταστροφές.	ΝΑΙ=1	ΝΑΙ ή ΌΧΙ		Μέσω ερωτηματολογίου ή / και Ανοιχτές πηγές στο διαδίκτυο
			ΌΧΙ=0			
Ε9.	Φυσικό Μητρώο διεξαγωγής άσκησης καταστροφών	Έλεγχος τήρησης φυσικού μητρώου διεξαγωγής άσκησης καταστροφών.	ΝΑΙ=1	ΝΑΙ ή ΌΧΙ		Μέσω ερωτηματολογίου ή / και Ανοιχτές πηγές στο διαδίκτυο
			ΌΧΙ=0			
Ε10.	Διαθέτει Σχέδιο Μείωσης Κινδύνου Καταστροφών	Έλεγχος πρόληψης και μείωσης κινδύνου καταστροφών.	ΝΑΙ=1	ΝΑΙ ή ΌΧΙ		Μέσω ερωτηματολογίου ή / και Ανοιχτές πηγές στο διαδίκτυο
			ΌΧΙ=0			

Ε11.	Διαθέτει υποδομή Έκτακτης Ανάγκης	Έλεγχος υποδομή έκτακτης ανάγκης. Ένας δήμος θα πρέπει να διαθέτει υποδομές έκτακτης ανάγκης για να αντιμετωπίζει καταστάσεις κρίσης ή έκτακτες ανάγκες που μπορεί να προκύψουν. Οι υποδομές έκτακτης ανάγκης περιλαμβάνουν μέτρα για την προστασία και αντιμετώπιση καταστροφών, προγράμματα ετοιμότητας και ανταπόκρισης, κέντρα επιχειρησιακού ελέγχου και άλλες υποδομές που απαιτούνται για την αποτελεσματική αντιμετώπιση κρίσεων ή καταστάσεων έκτακτης ανάγκης. Αυτές οι υποδομές βοηθούν τον δήμο να αντιμετωπίζει και να ανταποκρίνεται σε φυσικές καταστροφές, επιδημίες, ατυχήματα και άλλα ανεπίτρεπτα γεγονότα. Οι αρμοδιότητες και οι υποχρεώσεις για τη διαχείριση των υποδομών έκτακτης ανάγκης είναι καθορισμένες από την εθνική νομοθεσία και τις αρμοδιότητες των αρχών πολιτικής προστασίας.	NAI=1	NAI ή ΌΧΙ		Μέσω ερωτηματολογίου ή / και Ανοιχτές πηγές στο διαδίκτυο
			ΌΧΙ=0			
Ε12.	Υπάρχει οργανωμένη πυρασφάλεια σε εθελοντική βάση ή δομή διαχείρισης έκτακτων αναγκών	Ελέγχεται η ύπαρξη οργανωμένης πυρασφάλειας σε εθελοντική βάση ή ύπαρξη δομής διαχείρισης έκτακτων αναγκών.	NAI=1	NAI ή ΌΧΙ		Μέσω ερωτηματολογίου ή / και Ανοιχτές πηγές στο διαδίκτυο
			ΌΧΙ=0			

Ευχαριστίες

Η ερευνητική ομάδα θα ήθελε να ευχαριστήσει θερμά τον κ. Κωνσταντίνο Τρυποσκούφη, αν. Προϊστάμενο στο Τμήμα Παρακολούθησης και Επεξεργασίας Οικονομικών Στοιχείων του Υπουργείου Εσωτερικών (Γενική Διεύθυνση Οικονομικών ΤΑ και Αναπτυξιακής Πολιτικής, Διεύθυνση Οικονομικών Τοπικής Αυτοδιοίκησης) για την παροχή των οικονομικών στοιχείων των δήμων και τις πολύ χρήσιμες συστάσεις ως προς την μεθοδολογία.

Ακόμη, θερμές ευχαριστίες προς τους ειδικούς εμπειρογνώμονες που συμμετείχαν στην διοργάνωση των δύο σχετικών ομάδων εργασίας για την δομή του δείκτη, καθώς επίσης και τους εργαζόμενους των δήμων που ανταποκρίθηκαν στο απαιτητικό έργο της συμπλήρωσης του ερωτηματολογίου.

Ερευνητική Ομάδα

Κωνσταντίνος Σαραβάκος

Ο Κωνσταντίνος Σαραβάκος είναι Συντονιστής Ερευνητικών Προγραμμάτων στο Κέντρο Φιλελεύθερων Μελετών, πολιτικός επιστήμονας και οικονομικός αναλυτής – μέλος του Οικονομικού Επιμελητηρίου Ελλάδος. Είναι Υποψήφιος Διδάκτωρ του τμήματος Διεθνών και Ευρωπαϊκών Σπουδών στο Πανεπιστήμιο Μακεδονίας. Τα ερευνητικά του ενδιαφέροντα περιλαμβάνουν την ρυθμιστική πολιτική, την πολιτική οικονομία (φτώχεια, ανισότητα και ευημερία) και τα πολιτικά κόμματα (δημοκρατία, λαϊκισμός και πολιτική συμπεριφορά).

Είναι κάτοχος μεταπτυχιακού τίτλου στα Εφαρμοσμένα Οικονομικά και την Διοίκηση από το Πάντειο Πανεπιστήμιο. Ακόμη, έχει μεταπτυχιακό τίτλο σπουδών στην Πολιτική Επιστήμη και την Κοινωνιολογία (με άριστα) από το Πανεπιστήμιο Αθηνών. Είναι πτυχιούχος Ιστορίας και Φιλοσοφίας της Επιστήμης. Είναι ακόμη ειδικός εμπειρογνώμονας και αξιολογητής στο πρόγραμμα Varieties of Democracy (V-Dem) του Πανεπιστημίου του Gothenburg και επισκέπτης ερευνητής στο European Policy Information Center (EPICENTER,) ένα ανεξάρτητο δίκτυο εννέα δεξαμενών σκέψης από όλη την Ευρώπη με έδρα τις Βρυξέλλες.

Σήφης Πλυμάκης

Ο Σήφης Πλυμάκης είναι Επίκουρος Καθηγητής Δημόσιας Πολιτικής στο Τμήμα Πολιτικής Επιστήμης και Διεθνών Σχέσεων του Πανεπιστημίου Πελοποννήσου. Σπούδασε πολιτικές επιστήμες στο Πανεπιστήμιο Κρήτης και στη συνέχεια εξειδικεύτηκε σε μεταπτυχιακό επίπεδο στο δημόσιο μανάτζμεντ στο πανεπιστήμιο του Liverpool. Αγορεύτηκε Διδάκτωρ του Πανεπιστημίου Αθηνών στο αντικείμενο των συμπράξεων δημόσιου – ιδιωτικού τομέα και ολοκλήρωσε τις σπουδές του σε μετα-διδασκαρικό επίπεδο στο National Centre for Public Performance του Πανεπιστημίου Rutgers, σε θέματα στρατηγικού προγραμματισμού και αξιολόγησης στο δημόσιο τομέα.

Έχει διδάξει δημόσια πολιτική και μανάτζμεντ δημοσίων οργανισμών στην Εθνική Σχολή Δημόσιας Διοίκησης, το Αριστοτέλειο Πανεπιστήμιο Θεσσαλονίκης και την ΑΣΠΑΙΤΕ. Στα ερευνητικά του ενδιαφέροντα συμπεριλαμβάνονται ο στρατηγικός προγραμματισμός και η διαχείριση της αλλαγής στον δημόσιο τομέα, ο σχεδιασμός και η αξιολόγηση δημοσίων πολιτικών και η εναλλακτική παροχή δημοσίων υπηρεσιών. Διαθέτει πολυετή εμπειρία στον σχεδιασμό και την υλοποίηση έργων διοικητικής αναδιοργάνωσης στην Ελλάδα και το εξωτερικό και έχει εργαστεί ως εμπειρογνώμονας για την ΕΕ και άλλους διεθνείς οργανισμούς στο πεδίο των διοικητικών μεταρρυθμίσεων.

Χρήστος Μαντάς

Ο Δρ. Χρήστος Μαντάς κατέχει διδακτορικό τίτλο στις Κοινωνικές Επιστήμες από το Κέντρο Αγοράς Εργασίας του Πανεπιστημίου του Λέστερ, με εξειδίκευση στη διαχείριση της γνώσης και το εθνικό πολιτισμό. Εργάζεται ως ανεξάρτητος ερευνητής και διδάσκει μάρκετινγκ και οργανωσιακή συμπεριφορά. Τα ενδιαφέροντά του καλύπτουν μια ευρεία γκάμα θεμάτων, συμπεριλαμβανομένων του μάρκετινγκ, της διαχείρισης της γνώσης, της οργανωσιακής συμπεριφοράς, των μελετών φύλου και LGBT+, της μετα-μοντέρνας πολιτικής, του φιλελευθερισμού, της εκπαίδευσης ενηλίκων και του τουρισμού. Πρόσφατα έχει δημοσιεύσει αρκετά άρθρα σχετικά με τον τουρισμό.

Γιάννης Καλαντζάκης

Ο Γιάννης Σ. Καλαντζάκης είναι entrepreneur υπηρεσιών υγείας και ειδικός σε θέματα συμμόρφωσης κατά GDPR (Γενικό Κανονισμό Προστασίας Προσωπικών Δεδομένων) και πιστοποίησης / διαπίστευσης ποιότητας σε υπηρεσίες υγείας και διαχείρισης έργων στην κατ' οίκον νοσηλεία και τον ιατρικό τουρισμό. Είναι πιστοποιημένος Υπεύθυνος Προστασίας Δεδομένων (cDPO). Έχει ιδρύσει και αναπτύξει επιχειρήσεις εμπορίας φαρμακευτικών προϊόντων και παροχής καινοτόμων υπηρεσιών στην πρωτοβάθμια φροντίδα υγείας, τη διοίκηση μονάδων υγείας, την κατ' οίκον νοσηλεία και τις κοινοτικές δομές ψυχικής υγείας. Επίσης έχει υπηρετήσει το χώρο της Υγείας από ανώτατες θέσεις ευθύνης στο δημόσιο και τον ιδιωτικό τομέα διατελώντας μεταξύ άλλων Διοικητής της 7ης Υγειονομικής Περιφέρειας (Κρήτη), ιδρυτής και Δ/νων Σύμβουλος της φαρμακευτικής εταιρείας Fresenius Kabi Hellas AE και στέλεχος πωλήσεων και marketing σε φαρμακευτικές εταιρείες στην Ελλάδα και τη Γερμανία.

Από το 2017 ασχολείται με projects ιατρικού τουρισμού, DPOaaS και συμβουλευτικές υπηρεσίες σε θέματα ποιότητας και συμμόρφωσης κατά GDPR. Σήμερα κατέχει τη θέση του Υπεύθυνου Προστασίας Δεδομένων σε 8 συνολικά εταιρείες: 4 εταιρείες παροχής υπηρεσιών υγείας, ένα μη κερδοσκοπικό ίδρυμα (ΚΕΦΙΜ) και 3 ομίλους ξενοδοχειακών επιχειρήσεων. Έχει συμμετάσχει σε 15 έργα συμμόρφωσης εταιρειών κατά GDPR. Έχει λάβει μέρος σε επιστημονικά συνέδρια και ημερίδες, έχει συνδημοσιεύσει επιστημονικές εργασίες στην Ελλάδα και το εξωτερικό και αρθρογραφεί για θέματα υγείας και προστασίας δεδομένων προσωπικού χαρακτήρα (GDPR) σε ημερήσιο site. Σπούδασε Βιολογία στο Πανεπιστήμιο Αθηνών και έχει εκπαιδευτεί σε οικονομική διαχείριση, συγχωνεύσεις και εξαγορές στο INSEAD. Μιλά άπταιστα Αγγλικά και Γερμανικά.

Ίων Βαλλιάνος

Ο Ίων Βαλλιάνος είναι Υπεύθυνος Λειτουργικών Διαδικασιών του Κέντρου Φιλελεύθερων Μελετών και υποψήφιος διδάκτωρ στο Τμήμα Πολιτικής Επιστήμης και Δημόσιας Διοίκησης του Εθνικού και Καποδιστριακού Πανεπιστημίου Αθηνών. Η διδακτορική του διατριβή πραγματοποιείται υπό την αιγίδα της Έδρας UNESCO για την Κλιματική Διπλωματία όπου διατελεί βοηθός ερευνητής, ενώ κατέχει την ίδια θέση και στο Εργαστήριο Ευρωπαϊκής Ενοποίησης και Πολιτικής του ιδίου πανεπιστημίου.

Εκερέμ (Ρέντυ) Χένα

Ο Ρέντυ Χένα είναι Βοηθός Ερευνητικών Προγραμμάτων του Κέντρου Φιλελεύθερων Μελετών. Γεννήθηκε στην Αλβανία και μεγάλωσε στην Τρίπολη. Είναι φοιτητής στο τμήμα Διοικητικής Επιστήμης και Τεχνολογίας του Οικονομικού Πανεπιστημίου Αθηνών. Είχε, μάλιστα, συμμετάσχει στην πρώτη Ελληνική Οικονομική Ολυμπιάδα (2020-2021) που διοργανώθηκε από το ΚΕΦΙΜ, στην οποία κατέκτη-

σε την 7η θέση.

Άρης Ουλκέρογλου

Ο Άρης Ουλκέρογλου είναι μεταπτυχιακός φοιτητής ιστορίας στο Πανεπιστήμιο του Εδιμβούργου. Συμμετείχε στο πρόγραμμα πρακτικής άσκησης του Κέντρου Φιλελεύθερων Μελετών, όπου ανέλαβε ερευνητικά καθήκοντα.

Δέσποινα Πλέτσα

Η Δέσποινα Πλέτσα είναι πτυχιούχος του τμήματος Κοινωνικής Πολιτικής στο Πάντειο Πανεπιστήμιο Κοινωνικών και Πολιτικών Επιστημών. Συμμετείχε στο πρόγραμμα πρακτικής άσκησης του Κέντρου Φιλελεύθερων Μελετών, όπου ανέλαβε ερευνητικά καθήκοντα.

Μαρία Σταθοπούλου

Η Μαρία Σταθοπούλου είναι φοιτήτρια στο τμήμα Διεθνών και Ευρωπαϊκών Σπουδών στο Πανεπιστήμιο Μακεδονίας. Συμμετείχε στο πρόγραμμα πρακτικής άσκησης του Κέντρου Φιλελεύθερων Μελετών, όπου ανέλαβε ερευνητικά καθήκοντα.



Στέγη Μάρκου Δραγούμη

Μαιζώνος 38, Αθήνα

T: +30 210 5238373

www.kefim.org

info@kefim.org

[facebook.com/kefim.org](https://www.facebook.com/kefim.org)

twitter.com/kefim_org

gr.linkedin.com/company/centerforliberalstudies

[youtube.com/kefim](https://www.youtube.com/kefim)